



AUKIN EFNISTAKA VEGNA FRAMKVÆMDA VIÐ AXARVEG, MÚLAÞINGI

Matsskyldufyrirspurn



Apríl 2022



Efnisyfirlit

1	Inngangur	3
1.1	Forsaga og forsendur efnistöku	3
1.2	Tilkynningaskylda	5
2	Staðhættir	5
2.1	Skipulag og landnotkun	6
3	Framkvæmdalýsing	6
3.1	Náma A-4, norðan við Tjaldlæk (22931)	7
3.2	Náma A-5, norðan við Stóralæk (22932)	8
3.3	Náman norðan við Axarárnes (22938)	10
3.4	Náman sunnan við Axarárnes (22936)	11
3.5	Efnisvinnslu- og haugsvæði: Öxi 1 (22854)	13
3.6	Efnisvinnslu- og haugsvæði: Öxi 2 (22855)	15
3.7	Samantekt á námu- efnisvinnslu- og haugsvæðum	17
3.8	Frágangur	18
4	Umhverfisáhrif	18
4.1	Áhrif á fornleifar	19
4.2	Áhrif á landslag og ásýnd	20
4.3	Áhrif á lífríki vatns	22
4.4	Vistgerðir	24
4.5	Jarðminjar	25
4.6	Samantekt umhverfisáhrifa	26
5	Samráð	26
6	Leyfi sem framkvæmdin er háð	26
7	Niðurstaða mats	26
8	Heimildir	27
9	Viðauki	27



1 Inngangur

Vegagerðin áformar aukna efnistöku, sem svarar 198.400 m³, í fjórum námum í tengslum við framkvæmdir á Axarvegi í Múlaþingi. Vegkaflinn sem um ræðir er 20,1 km langur og nær frá gatnamótum Axarvegar (nr. 939) og Breiðdalsvegar (nr. 96) að Berufjarðarbotni.

Ákvörðun liggur fyrir um að gerð Axarvegar verði samvinnuverkefni Vegagerðarinnar og einkaaðila um samgönguframkvæmdir skv. nýrri heimild í lögum nr. 80/2020. Í þeim lögum eru talin upp sex möguleg samvinnuverkefni og er Axarvegur eitt þeirra.

Um er að ræða aukna efnistöku frá fyrra umhverfismati framkvæmdar frá árinu 2011. Efni í veginn verður fengið úr námum og að hluta fengið úr skeringum. Nokkrar skeringar verða útvíkkaðar í námur. Engin af námunum fjórum sem hér eru til skoðunar eru á skipulagi en sú vinna er í ferli. Tvær af námunum voru lagðar fram í matsskýrslu vegna framkvæmdarinnar (2011) en þær eru til skoðunar hér vegna aukningar á efnistöku. Tvær af námunum eru nýjar og bætast við efnistökusvæðin sem lögð voru fram matsskýrslunni. Auk þess eru til skoðunar tvö efnisvinnslu- og haugsvæði sem ekki fóru í umhverfismat og ekki eru á skipulagi.

Í matsskyldufyrirspurninni er gerð grein fyrir fyrirhugaðri efnistöku og líklegum umhverfisáhrifum vegna þeirra. Framkvæmdin felur fyrst og fremst í sér rask vegna efnistöku. Umhverfisþættir sem teknir eru fyrir í matsskyldufyrirspurninni eru fornleifar, landslag og ásýnd, og lífríki straumvatns.

1.1 Forsaga og forsendur efnistöku

Forsaga málsins er sú að árið 2008 var Vegagerðinni falið að endurbyggja Hringveg á kafla í Skriðdal, byggja nýjan veg um Öxi á milli Hringvegar í Skriðdal og Hringvegar í Berufirði og endurbyggja Hringveg um botn Berufjarðar auk þess að færa hann til á kafla og byggja nýja brú yfir Berufjarðará og nýjan Hringveg. Alls var um að ræða 30-34 km langa vegagerð í sveitarfélögunum Fjótshéraði og Djúpavogshreppi, eða það sem er nú Múlaþing. Framkvæmdin var matsskyld og lá álit Skipulagsstofnunar fyrir 15. apríl 2011.

Árið 2013 tilkynnti Vegagerðin til Skipulagsstofnunar nýjan valkost (Vegagerðin, 2013), sem viðbót við áður birta matsskýrslu. Tilgangurinn var að draga úr áhrifum framkvæmdarinnar á náttúrufer, fornleifar, jarðmyndanir og landslag auk þess að koma til móts við landeigendur um veglínu í sunnanverðum Berufjarðardal. Valkosturinn var 8,2 km langur og náði frá Háubrekku að Reiðeyri. Ekki var um breytingu að ræða á efnistökusvæðum frá fyrra mati. Ákvörðun Skipulagsstofnunar lá fyrir 20. mars 2013 og var það niðurstaða hennar að nýr valkostur væri ekki háður mati á umhverfisáhrifum.

Veglínan sem hér er til skoðunar er 20,1 km löng, frá gatnamótum Axarvegar (nr. 939) og Breiðdalsvegar (nr. 96) að Berufjarðarbotni. Við frekari hönnun hefur Vegagerðin talið til bóta að hnika til veglínu á nokkrum stöðum m.a. til að stuðla að betri vegtæknilegum atriðum og koma til móts við óskir landeigenda. Flestar breytingar eru innan skilgreinds rannsóknarsvæðis sem var skilgreint í matsskýrslu (2011) og matsskyldufyrirspurn (2013) (Mynd 1.1). Á einum stað liggur vegur á jaðri skilgreinds rannsóknarsvæðis, á um 500 m kafla, og var henni hnikað til í þeim tilgangi að draga úr raski á framræstu landi. Breytingin hefur ekki áhrif á niðurstöðu fyrra mats. Fornleifaskráning liggur fyrir og hefur tilfærslan ekki áhrif á fornleifar.

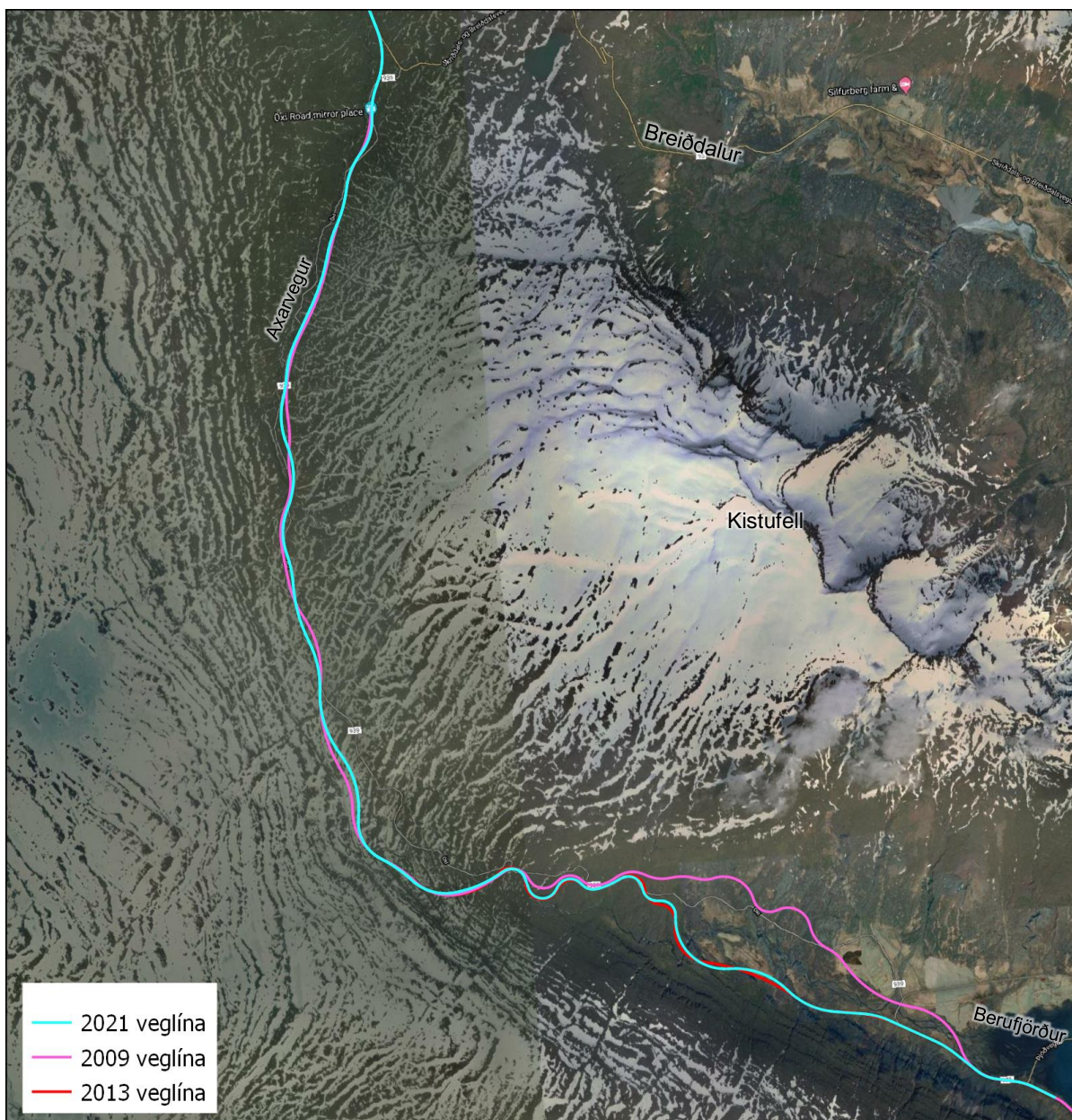
Markmið veglagningarinnar er að bæta vegasamband á svæðinu og styrkja þar með byggð á Austurlandi. Einnig að auka umferðaröryggi og tryggja greiðar samgöngur á svæðinu.



Haustið 2020 fór jarðfræðingur Vegagerðarinnar í fullnaðarrannsóknir á þeim efnistökusvæðum sem lögð voru til grundvallar í matsskýrslu og hentuðu fyrir þá veglínu sem varð fyrir valinu. Nokkrum rannsóknasvæðum var þá bætt við. Laus jarðlög voru könnuð með greftri rannsóknarhola og fast berg skoðað með borun könnunarhola og kjarnatöku til að útvega sýni til rannsókna á rannsóknastofu. Endanleg ákvörðun um efnistökuastaði var svo tekin á grundvelli niðurstaðna úr þeim rannsóknum. Talið er nauðsynlegt að óska eftir heimild til að auka efnistöku úr námum um 198.400 m³ frá því sem fjallað var um í matsskýrslu (2011).

Að loknum rannsóknum var ákveðið að fara í könnun á matsskyldu vegna eftirfarandi:

- tveggja efnistökuastaða sem fóru í mat á umhverfisáhrifum, en sóst er eftir að auka efnistöku frá því sem sett var fram í matsskýrslu,
- tveggja nýrra efnistökusvæða sem ekki fóru í mat á umhverfisáhrifum,
- tveggja efnisvinnslu- og haugsvæða sem ekki fóru í mat á umhverfisáhrifum og eru ekki á skipulagi.



Mynd 1.1 Samanburður nýrrar veglínu (2021) við veglínu í umhverfismati 2011 og matsskyldufyrirspurn 2013.



1.2 Tilkyningaskylda

Vegagerðin óskaði eftir leiðbeiningum Skipulagsstofnunar um málsmeðferð breytinga á Axarvegi, þá annars vegar vegna nánari útfærslu á veglínu og hins vegar breytinga á efnistökuþöðum. Niðurstaða Skipulagsstofnunar er að breytingar á efnistökuþöðum falli undir tl. 2.02 og 13.02 í lögum nr. 111/2021 um umhverfismat framkvæmda og áætlana. Staðbundin hliðrun á veglínu Axarvegs er talin innan marka þess mats sem þegar hefur farið fram (sjá kafla 1.1) og sé því ekki tilkyningaskyld.

Í samræmi við ofangreint óskar Vegagerðin því eftir ákvörðun Skipulagsstofnunar um matsskyldu framkvæmdar byggða á tölulíð 2.02 og 13.02 í 1. viðauka laga nr. 111/2021 um umhverfismat framkvæmda og áætlana (Tafla 1.1). Framkvæmdin fellur þar í flokk B sem framkvæmd sem kann að hafa í för með sér umtalsverð umhverfisáhrif og meta skal í hverju tilviki, með tilliti til eðlis, umfangs og staðsetningar hvort háð skuli mati á umhverfisáhrifum.

Tafla 1.1 Tilkyningaskylda framkvæmdar skv. lögum nr. 111/2021 um umhverfismat framkvæmda og áætlana.

Tl.	Lýsing	Flokkur
2.02	Efnistaka, utan þess sem tilgreint er í tölul. 2.01, þar sem áætlað er að raska 2,5 ha svæði eða stærra eða efnismagn er 50.000 m ³ eða meira, einnig efnistaka þar sem fleiri en einn efnistökuþöður vegna sömu framkvæmdar og á sama svæði ná samanlagt yfir 2,5 ha svæði eða stærra.	B
13.02	Allar breytingar eða viðbætur við framkvæmdir sem tilgreindar eru í flokki A, utan þess sem fellur undir tölul. 13.01, og flokki B sem hafa verið leyfðar, framkvæmdar eða eru í framkvæmd og kunna að hafa umtalsverð umhverfisáhrif.	B

2 Staðhættir

Efnistakan fer fram í Berufirði, sveitarfélaginu Múlaþingi, í og við veghelgunarsvæði Axarvegs. Axarvegur liggur innan jarða Vatnaskóga og Berufjarðar. Berufjörður er u.þ.b. 20 km langur og 2-5 km breiður og er suðurströndin að mestu undirlendislaus og óbyggð en við norðurströndina, Berufjarðarströnd, er landbúnaðarsvæði. Brött og allhá fjöll liggja að Berufirði, að norðanverðu er fjallasýn með hvössum eggjum og gnípum og eru ríólítinnskot nokkuð áberandi. Af fjöllunum má t.a.m. nefna Búlandstind, Fossárfell og Kistufell (Djúpivogur, 2022).

Berufjarðará fellur til sjávar í botni Berufjarðar. Upptök hennar eru á fjallendinu við Öxi. Uppi á fjallendinu, með fram Axarvegi rennur jafnframt Öxará. Yfir Öxi liggur einnig 132 kV háspennulína Landsnets, Teigarhornslína 1.

Næsta þéttbýli við Axarveg er Djúpivogur, sunnan fjarðar á Búlandsnesi, sem er á milli Hamarsfjarðar og Berufjarðar. Þann 1. janúar 2022 bjuggu 408 manns í Djúpavogi (Hagstofa Íslands, 2022).

Núverandi vegur um Öxi er tilkomin vegna Hjálmars Guðmundssonar frá Berufirði sem hóf vinnu við veginn árið 1952. Lögð var fram ómæld sjálfboðavinna við vegagerðina sem Hjálmar stýrði ætíð. Árið 1962 var fyrst ekið yfir heiðina og upp í Skriðdal. Við Folaldafoss er nú áningarstaður með minnisvarða um Hjálmar.



2.1 Skipulag og landnotkun

Aðalskipulag

Fyrirhugað framkvæmdasvæði fellur undir Aðalskipulag Djúpavogshrepps 2008-2020 og Aðalskipulag Fljótsdalshéraðs 2008-2028.

Fyrirhugað efnistökusvæði sem hér eru til athugunar eru ekki á aðalskipulagi og er vinna við skipulagsbreytingu í ferli. Efnisvinnslu- og haugsetningarsvæðin Öxi 1 og Öxi 2 eru ekki á skipulagi og Vegagerðin fékk þau skilaboð frá Múlaþingi haustið 2021 að vinnslusvæðin þyrftu ekki að fara á aðalskipulag.

Verndarsvæði og takmarkanir á landnotkun

Engar takmarkanir eru á námu- og efnisvinnslusvæðunum sem hér er til skoðunar vegna verndarákvæða.

3 Framkvæmdalýsing

Vegframkvæmdir hafa ekki verið verkannaðar að fullu. Þar sem eftir er að verkanna veginn má gera ráð fyrir að einhverjar breytingar geti orðið á veglínu ásamt umfangi skeringa og/eða fyllinga. Einnig má gera ráð fyrir að efnistaka úr einstökum námum geti breyst.

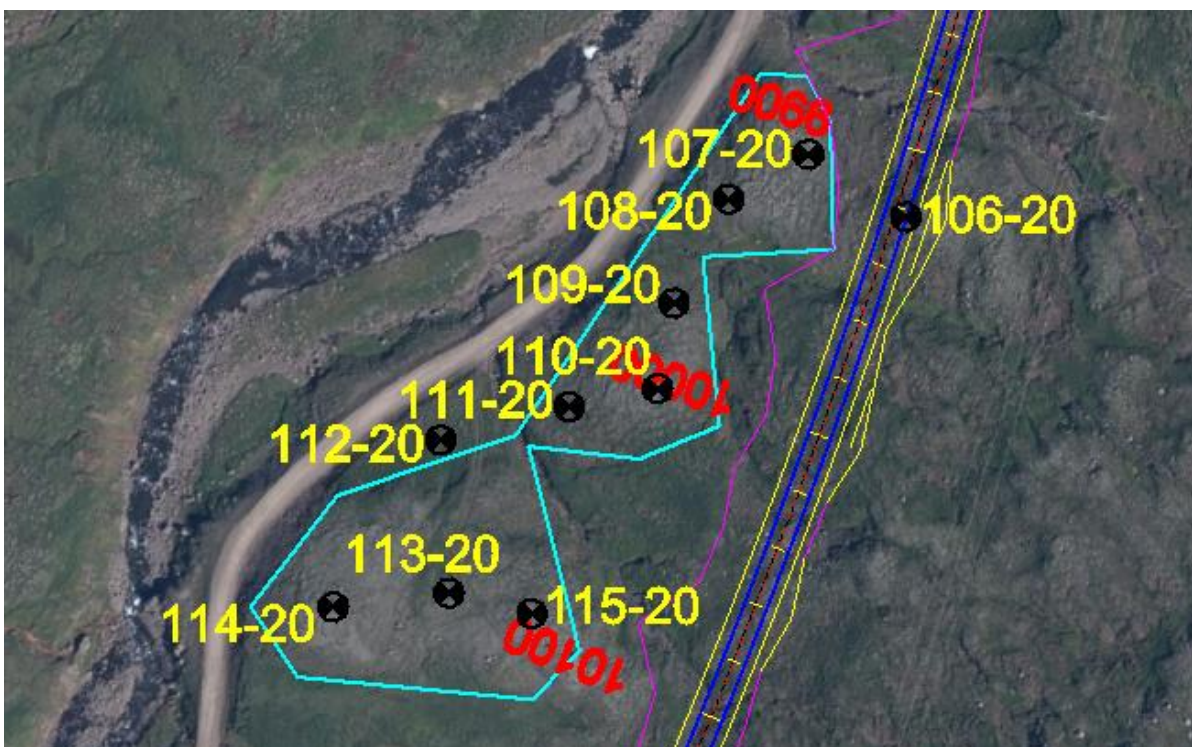
Í umfjöllun um einstök efnistökusvæði hér á eftir er lagt mat á verndargildi þeirra. Við mat á verndargildinu var stuðst við verndargildisflokkun Vegagerðarinnar (Namur.is, 2022).

Verndarflokkun Vegagerðarinnar er einungis leiðbeinandi og er ætlað að gefa vísbendingu um hve viðkvæmt fyrirhugað efnistökusvæði er og hversu líklegt er að efnistaka kunni að hafa mikil áhrif á umhverfið. Flokkunin hefur ekkert lagalegt gildi sem slíkt en stuðst þó við ýmis ákvæði laga. Markmið með þessum flokkum er að búa til viðmið um hversu viðkvæm svæði eru fyrir efnistöku. Verndarflokkunin útilokar ekki efnistöku heldur verður efnistakan að skoðast í stærra samhengi, til dæmis hversu mikið framboð er á efni til vegagerðar á framkvæmdasvæðinu.



3.1 Náma A-4, norðan við Tjaldlæk (22931)

Um er að ræða aukningu á efnismagni úr námu um 40.400 m³, frá fyrri matsskýrslu (Vegagerðin, 2011) (Vegagerðin, 2013). Náman er í beygju við núverandi veg og er rétt neðan (vestan) við stöðvabil 9900-10150. Náman er í mosagróið holt úr jökulruðningi og klöpp sem skorið er í sundur af litlum lækjum (Mynd 3.1). Á yfirborði sést í steina, allt að 0,5 m í þvermál. Enginn námuvegur er að námunni en hægt er að nýta núverandi veg sem námuveg.



Mynd 3.1 Ljósmynd (Hafðís Eygló Jónsdóttir): Horft til suðurs og framan á holtið. Veglínan er ofan við námuna og er nálægt Byggðalínu Rarik. Loftmynd (Loftmyndir ehf., 2017): Útlínur námunnar (óbreyttar frá matsskýrslu) ásamt staðsetningu 9 rannsóknargryfja í og við námusvæðið.

Vinnsla og frágangur

Holtið verður unnið frá núverandi vegi og landformið lækkað niður. Farið verður nokkurn veginn lárétt inn í holtin vestan til, rétt undir núverandi veghæð, en gerður flái upp til



austurs í átt að fláa nýs vegar. Jökulruðningurinn er torgræfur neðan við ákveðna dýpt. Gengið verður frá námunni í verklok. Ganga má þannig frá efnistökusvæðinu að sjónræn áhrif verði í lágmarki.

Verndargildi

Jarðmyndunin sem slík telst ekki sérstök og nokkuð auðvelt ætti að vera að ganga frá efnistökusvæðinu. Náman er í verndargildisflokki 4 (lágt verndargildi).

Tafla 3.1 Helstu upplýsingar um námu A-4, Norðan við Tjaldlæk.

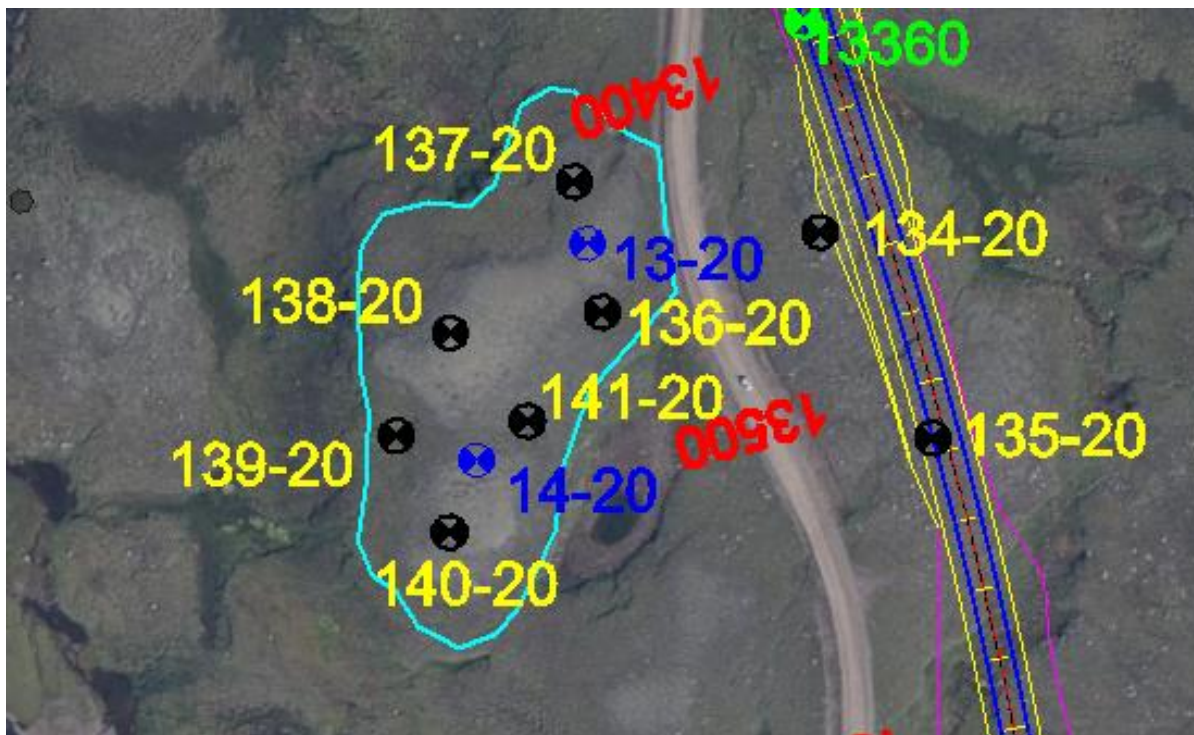
Náma A-4, norðan við Tjaldlæk			
Jarðmyndun	Jökulr., klöpp	Vinnslumagn í mati*	50.000 m ³
Staða efnistöku	Ný	Vinnsludýpi	0,5-10,0 m
Landeigandi	Vatnsskógar	Frágangur	Fláar
Námurétthafi	-	Gróðurlendi	Mosi, lyng, gras
Sveitarfélag	Múlaþingi	Þekja	50%
Kynnt sveitarfélagi	Já	Svarðlag	Já
Kynnt landeiganda	Já	Sáning	Já
Nýting	Fyllingarefni	Verndargildi	4. flokkur
Flatarmál	15.000 m ²	Skipulag	Nei
Vinnslumagn í skoðun	90.400 m ³	Annað	-

*Í umhverfismati frá 2011.

3.2 Náma A-5, norðan við Stóralæk (22932)

Um er að ræða aukningu á efnismagni, frá fyrri matsskýrslu um 6.000 m³ (Vegagerðin, 2011) (Vegagerðin, 2013). Náman er í mosagróið holt sem samanstendur af jökulruðningi og klöpp rétt vestan við stöðvabil 13400-13550 (Mynd 3.2). Núverandi vegur sker austasta hluta holtsins og efni hefur áður verið tekið úr nyrsta hluta þess. Lítil tjörn liggur í lægð suðaustan við holtið. Mold og jökulruðningur er um 1-3 m þykkt ofan á klöppinni.





Mynd 3.2 Ljósmynd (Hafðís Eygló Jónsdóttir): Horft til norðvesturs í átt að holtinu. Framan við það er tjörn. Loftmynd (Loftmyndir ehf., 2017): Útlínur námunnar ásamt staðsetningu 6 rannsóknargryfja og 2 borhola (blátt).

Vinnsla og frágangur

Holtið verður allt unnið niður og brúnir jafnaðar. Farið verður inn í holtið frá núverandi vegi og hann nýttur sem námuvegur. Vinnsludýpi er 0,5-5,0 m en ekki verður farið niður fyrir vatnsyfirborð tjarnarinnar. Gengið verður frá námunni í verklok.

Verndargildi

Jarðmyndunin nýtur engrar sérstakrar verndar og er ekki á skilgreindu verndarsvæði. Náman er í verndargildisflokk 4 (lágt verndargildi).

Tafla 3.2 Helstu upplýsingar um námu A-5, Norðan við Stóralæk.

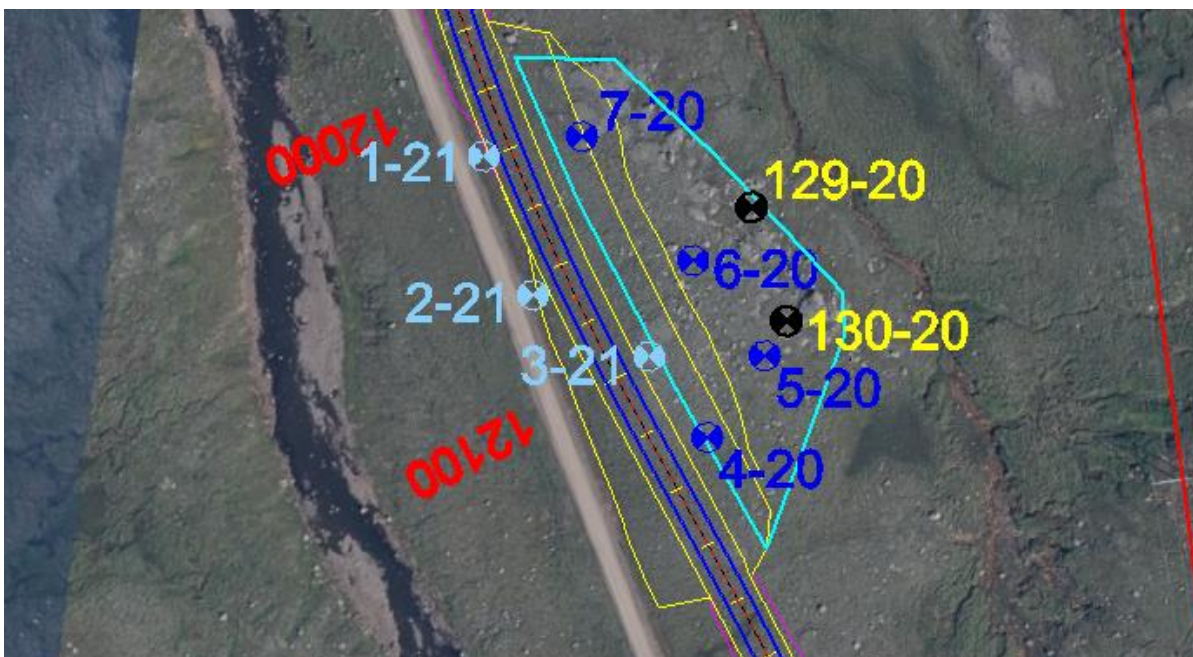
Náma A-5, norðan við Stóralæk			
Jarðmyndun	Jökulr., klöpp	Vinnslumagn í mati*	17.000 m ³
Staða efnistöku	Gömul	Vinnsludýpi	0,5-5,0 m
Landeigandi	Vatnsskógar	Frágangur	Jafnað
Námurétthafi	-	Gróðurlendi	Mosi
Sveitarfélag	Múlaþing	Þekja	70%
Kynnt sveitarfélagi	Já	Svarðlag	Já
Kynnt landeiganda	Já	Sáning	Nei
Nýting	Fyllingarefni	Verndargildi	4.flokkur
Flatarmál	8.000 m ²	Skipulag	Nei
Vinnslumagn í skoðun	23.000 m ³	Annað	-

*Í umhverfismati frá 2011.



3.3 Náman norðan við Axarárnes (22938)

Um er að ræða nýja námu sem ekki var fjallað um í matsskýrslu. Náman er í klapparstall sem hallar niður til suðvesturs. Núverandi vegur sem og ný veglína koma til með að liggja eftir hraunlaginu og yrði náman austan vegar við stöðvabil 12000-12180 (Mynd 3.3). Gróðurþekja er heil nema þar sem laust grjót og klappir standa berar. Gróður er mestmegnis mosi og yfirborð aðeins þýft. Klapparyfirborðið er jökulsorfið og nokkuð mishæðótt og moldarþykkt því talsvert breytileg, eða 0-4,5 m. Talsvert er um laust grjót á svæðinu, bæði á yfirborði og í moldinni. Austan við svæðið er lækjardrag.



Mynd 3.3 Ljósmynd (Erla Dóra Vogler): Horft til norðurs frá útafkeyrslu við núverandi veg. Loftmynd (Loftmyndir ehf., 2017): Útlínur áætlaðs efnisvinnslu- og haugsvæðis.

Vinnsla og frágangur

Farið verður inn í stallinn austan núverandi vegar og hann unninn inn til vesturs um svo til láréttan flöt, í átt að veglínunni, þar til skering meðfram nýrri veglínu og námusvæðið mætast. Brúnir til norðurs og suðurs verða jafnaðar þannig að líti sem náttúrulegast út. Vinnsludýpi er 0,5-9 m. Gengið verður frá námunni í verklok.



Verndargildi

Jarðmyndunin nýtur engrar sérstakar verndar og gróður er fábreyttur. Sjónræn áhrif efnistökkunnar verða nokkur og því flokkast hún með meðal verndargildi (3. flokkur).

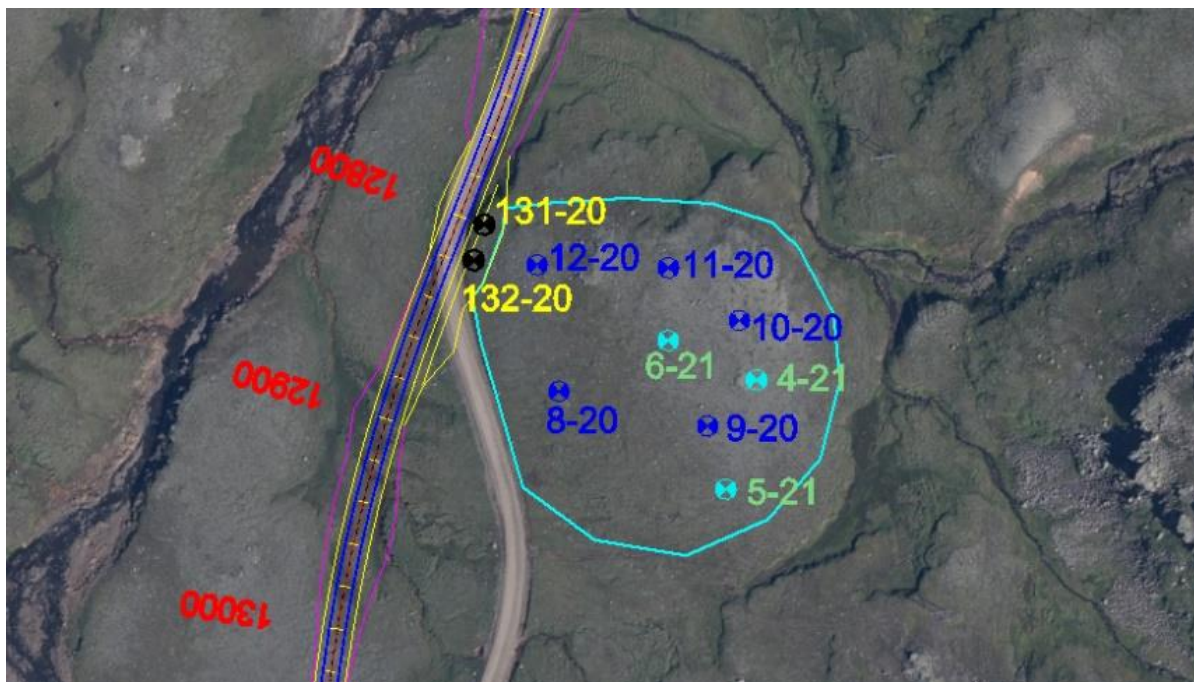
Tafla 3.3 Upplýsingar um námu norðan við Axarárnes

Náma norðan við Axarárnes.			
Jarðmyndun	Klöpp	Vinnslumagn í mati	-
Staða efnistöku	Ný	Vinnsludýpi	0,5-9,0 m
Landeigandi	Vatnsskógar	Frágangur	Jafnað
Námurétthafi	-	Gróðurlendi	Mosi, strá og lyng
Sveitarfélag	Múlaþing	Þekja	90%
Kynnt sveitarfélagi	Nei	Svarðlag	Já
Kynnt landeiganda	Nei	Sáning	Nei
Nýting	Burðarlag og styrktarlag	Verndargildi	3. flokkur
Flatarmál	6.800 m ²	Skipulag	Nei
Vinnslumagn í skoðun	28.000 m ³	Annað	-

3.4 Náman sunnan við Axarárnes (22936)

Um er að ræða nýja námu frá því að matsskýrsla var kynnt (Vegagerðin, 2011) (Vegagerðin, 2013). Náman er í jökulruðnings- og klapparholt rétt austan við stöðvabil 12800-12900 (Mynd 3.4). Núverandi vegur sker vestasta hluta holtsins og ný veglína kemur til með að stækka þá skeringu lítillega. Gróðurþekja er heil og yfirborð lítillega þýft. Hæst á holtinu er yfirborð vaxið mosa en sunnar og vestar á því er meira lyng. Mold og jökulruðningur er um 0,5-3,5 m þykkur ofan á klöppinni.





Mynd 3.4 Ljósmynd (Erla Dóra Vogler): Horft til suðurs í átt að holtiinu. Loftmynd (Loftmyndir ehf., 2017): Útlínur námunnar ásamt staðsetningu 2 rannsóknargryfja (gult), 5 borhola (blátt) og 3 kjarnahola (grænt).

Vinnsla og frágangur

Holtið verður allt unnið niður og brúnir jafnaðar. Farið verður inn í holtið frá núverandi vegi og láréttur flötur tekinn þar inn rétt undir veghæð. Flái verður gerður upp að hlíðinni til austurs. Vinnsludýpi er 0,5-10 m. Gengið verður frá námunni í verklok.

Verndargildi

Jarðmyndunin nýtur engrar sérstakrar verndar og er ekki á skilgreindu verndarsvæði. Náman er í verndargildisflokki 4 (lágt verndargildi).

Tafla 3.4 Helstu upplýsingar um námu sunnan við Axarárnes.

Náma sunnan við Axarárnes.			
Jarðmyndun	Klöpp	Vinnslumagn í mati	-
Staða efnistöku	Ný	Vinnsludýpi	0,5-10,0 m
Landeigandi	Vatnsskógar	Frágangur	Jafnað
Námurétthafi	-	Gróðurlendi	Mosi og lyng
Sveitarfélag	Múlaþingi	Þekja	100%
Kynnt sveitarfélagi	Já	Svarðlag	Já
Kynnt landeiganda	Já	Sáning	Nei
Nýting	Fyllingarefni og styrktarlag	Verndargildi	4. flokkur
Flatarmál	24.500 m ²	Skipulag	Nei
Vinnslumagn í skoðun	124.000 m ³	Annað	-



3.5 Efnisvinnslu- og haugsvæði: Öxi 1 (22854)

Um er að ræða efnisvinnslu- og haugsvæði sem ekki var fjallað um í matsskýrslu (Vegagerðin, 2011) (Vegagerðin, 2013). Svæðið er gamalt efnistökusvæði og stendur upp við núverandi veg, austan við stöðvabil 14150-14280 (Mynd 3.5). Um er að ræða framburð lækjar sem kemur niður hlíðina við norðurenda raskaðs svæðis. Vestan við námuna er lágt holt. Lækurinn rennur vestan til í námubotninum, undir holtinu, áður en hann er leiddur um ræsi undir núverandi veg gegnt stöð 14270. Útafkeyra er af núverandi vegi niður í námuna en lækurinn rennur yfir hana til að komast í ræsið. Raskað svæði er um 8.600 m² að stærð. Námubotninn er ósléttur og nokkrir stærri steinar á yfirborði. Litlir efnishaugar standa á nokkrum stöðum í námubotninum. Núverandi vegur verður nýttur sem aðkomuvegur.



Mynd 3.5 Ljósmynd (Erla Dóra Vogler): Horft til suðvesturs frá norðurenda raskaðs svæðis. Núverandi vegur sést við enda svæðisins. Loftmynd (Loftmyndir ehf., 2017): Útlínur áætlaðs efnisvinnslu- og haugsvæðis.



Vinnsla og frágangur

Svæðið verður nýtt til efnisvinnslu og haugsetningar unnins efnis. Frágangur miðaðst við að jafna svæðið út og aðlaga að nærliggjandi umhverfi.

Verndargildi

Jarðmyndunin nýtur engrar sérstakrar verndar og hefur þegar verið raskað. Efnisvinnslusvæðið er í verndargildisflokki 5 (mjög lágt verndargildi).

Tafla 3.5 Helstu upplýsingar um efnisvinnslu- og haugsvæðið Öxi 1.

Efnisvinnslu- og haugsvæðið Öxi 1			
Jarðmyndun	Eyrar	Vinnslumagn í mati	0 m ³
Staða efnistöku	Gömul	Vinnsludýpi	0 m
Landeigandi	Vatnsskógar	Frágangur	Jafnað
Námurétthafi	-	Gróðurlendi	Mosi
Sveitarfélag	Múlþingi	Þekja	10%
Kynnt sveitarfélagi	Já	Svarðlag	Nei
Nýting	Vinnslu- og haugssvæði	Sáning	Nei
Flatarmál	8.000 m ²	Verndargildi	5. flokkur
Vinnslumagn í skoðun	0 m ³	Skipulag	Já, E106
		Annað	-

3.6 Efnisvinnslu- og haugsvæði: Öxi 2 (22855)

Um er að ræða efnisvinnslu- og haugsvæði sem ekki var fjallað um í matsskýrslu (Vegagerðin, 2011) (Vegagerðin, 2013). Svæðið er gamalt efnistökusvæði og stendur upp við núverandi veg, rétt sunnan Merkjahryggs og austan við stöðvabil 15200-15400 (Mynd 3.6). Um er að ræða lækjarframburð. Lækur rennur vestan til í námubotninum, áður en hann er leiddur um ræsi undir núverandi veg gegnt stöð 15400. Útafkeyra er af núverandi vegi niður í námuna en lækurinn rennur yfir hana til að komast í ræsið. Raskað svæði er um 7.400 m² að stærð. Námubotninn er ósléttur. Lítil efnishaugur stendur syðst í námubotninum (sem og sunnan núverandi vegar). Núverandi vegur verður nýttur sem aðkomuvegur.



Mynd 3.6 Ljósmynd (Erla Dóra Vogler): Horft til norðurs frá útafkeyrslu við núverandi veg. Loftmynd (Loftmyndir ehf., 2017): Útlínur áætlaðs efnisvinnslu- og haugsvæðis.



Vinnsla og frágangur

Svæðið verður nýtt til efnisvinnslu og haugsetningar unnins efnis. Frágangur miðaðst við að jafna svæðið út og aðlaga að nærliggjandi umhverfi.

Verndargildi

Jarðmyndunin nýtur engrar sérstakrar verndar og hefur þegar verið raskað. Efnisvinnslusvæðið er í verndargildisflokki 5 (mjög lágt verndargildi).

Tafla 3.6 Helstu upplýsingar um efnisvinnslu- og haugsvæðið Öxi 2.

Efnisvinnslu- og haugsvæðið Öxi 2			
Jarðmyndun	Eyrar	Vinnslumagn í mati	0 m ³
Staða efnistöku	Gömul	Vinnsludýpi	0 m
Landeigandi	Berufjörður II og III	Frágangur	Jafnað
Námurétthafi	-	Gróðurlendi	Mosi
Sveitarfélag	Múlaþing	Þekja	5%
Kynnt sveitarfélagi	Já	Svarðlag	Nei
Nýting	Vinnslu- og haugssvæði	Sáning	Nei
Flatarmál	7.300 m ²	Verndargildi	5. flokkur
Vinnslumagn í skoðun	0 m ³	Skipulag	Nei
		Annað	-

3.7 Samantekt á námu- efnisvinnslu- og haugsvæðum

Tafla 3.7 Yfirlit yfir þau námu-, efnisvinnslu- og haugsvæði sem kanna á matsskyldu fyrir. Yfirlitsmynd fylgir í viðauka A.

Flokkun	Náma í matsskýrslu	Námuheiti	Staðsetning (stöðvasetningar nýs Axarvegjar)	Fastnr.	Jarðmyndun/efnisgerð	Land	Flatarmál (m ²)	Magn (m ³)*	Magn í matsskýrslu (m ³)	Ný/gömul
Námur	Já	A-4 – Norðan við Tjaldlæk	Náman er í mosagróíð jökulruðningsholt ofan við beygju við núverandi veg og rétt neðan við stöðvar 9900-10150.	22931	Holt úr jökulruðningi og klöpp	Vatnsskógar	15.000	90.400	50.000	Ný
	Já	A-5 – Norðan við Stóralæk	Mosagróíð holt sem jökulruðningi og klöpp fast upp við núverandi veg. Vestan nýrrar veglínu við stöð 13350-13500	22932	Holt úr jökulruðningi og klöpp	Vatnsskógar	8.000	23.000	17.000	Gömul
	Nei	Norðan við Axarárnes	Klappir, hraunlag, um 400 m norðan við námu E106 (Axarárneseyrar), vestan við stöðvar 11950-12100	22938	Klöpp, hraunlag	Vatnsskógar	6.800	28.000		Ný
	Nei	Sunnan við Axarárnes	Klapparholt um 300 m sunnan við námu E106 (Axarárneseyrar) austan við stöð 12700-12900	22936	Klapparholt	Vatnsskógar	24.500	124.000		Ný
Vinnslu- og haugsetningasv.	Nei	Öxi 1	Farvegur norðan við Merkjahrygg	22854	Farvegur	Vatnsskógar	8.000	0		Gömul
	Nei	Öxi 2	Farvegur rétt sunnan Merkjahryggs	22855	Farvegur	Berufjörður II og III	5.000	0		Gömul

*Fast magn (gera má ráð fyrir að rúmmál bergs aukist við losun).



3.8 Frágangur

Við framkvæmdina verður efni í veginn einungis tekið úr skeringum og námum í nágrenni veglínunnar. Lögð verður áhersla á að verktaki gæti þess vel að raska hvergi landi utan framkvæmdasvæðisins, sem er skilgreint sem vegstæðið að viðbættum námusvæðum, vinnslu- og haugsvæðum, og akstursleiðum að og frá þeim, auk svæðis fyrir vinnubúðir. Öll umferð vegavinnutækja verður bönnuð utan framkvæmdasvæðisins.

Fyrirhuguð efnistökusvæði eru öll í grennd við vegsvæðið. Efnistakan verður því í mörgum tilvikum talsvert áberandi frá veginum. Til að draga úr sjónrænum áhrifum verður reynt að haga frágangi þannig að ummerki eftir efnistöku verði hverfandi og lögð rík áhersla á vandaðan frágang í útboðsgögnum.

Við val námusvæða hefur verið miðað við að þau geti fallið vel að umhverfi sínu að efnistöku lokinni. Að öllu jöfnu verður halli fláa á efnistökusvæðunum breytilegur og mun miðast við að fláar efnistökusvæða falli sem best að nálægu umhverfi. Gengið er út frá að halli á stáli í grjótnámum verði 3:1 en halli á fláum í malarnámum verði 1:2–1:10, eftir landslagi í kring. Hallinn getur orðið meiri þar sem landhalli er mikill.

Áður en efnistaka hefst verður lífrænn jarðvegur settur til hliðar og og geymdur til að nota við frágang þegar efnistöku lýkur. Þar sem heillegar gróðurtorfur eru á yfirborði verða þær varðveittar og nýttar við lokafrágang. Allur frágangur verður í samráði við landeigendur og fulltrúa Umhverfisstofnunar. Við frágang verður farið eftir verklagsreglum Vegagerðarinnar og reynt að gera námur minna áberandi með því að aðlaga raskað svæði að landinu í kring. Námur verða ekki unnar niður fyrir grunnvatnsborð. Frágangi verður hagað þannig að ekki myndist vindálag á lausan jarðveg og allar brúnir gerðar ávalar. Námur verða sléttaðar í samræmi við landslag og halla nálægs umhverfis. Miðað er við að námur á grónum svæðum verði græddar upp. Farið verður eftir leiðbeiningum Vegagerðarinnar um gróðurhönnun á vegsvæðum í dreifbýli. Við uppgræðslu á grónum svæðum, verður gætt að grenndargróðri þar sem það á við.

4 Umhverfisáhrif

Helsti áhrifaþáttur framkvæmdarinnar felst í raski vegna efnistöku. Í matsskyldufyrirspurn eru til skoðunar eftirfarandi umhverfisþættir:

- Fornleifar
- Jarðminjar
- Landslag og ásýnd
- Vistgerðir
- Lífríki straumvatns

Í töflu 4.1 má sjá þau viðmið sem höfð eru til hliðsjónar í matinu. Í mati á áhrifum er stuðst við vægiseinkunnir (Tafla 4.2) sem byggja á leiðbeiningum Skipulagsstofnunar (Skipulagsstofnun, 2005).

Tafla 4.1 Viðmið sem eru höfð til hliðsjónar í matsskyldufyrirspurn þessari.

Umhverfisþáttur	Viðmið
Fornleifar	Aðalskipulag Djúpavogshrepps 2008-2020; Aðalskipulag Fljótsdalshrepps 2008 – 2028; Lög nr. 80/2012 um menningarmínjar.
Landslag og ásýnd	Aðalskipulag Djúpavogshrepps 2008-2020; Aðalskipulag Fljótsdalshrepps 2008 – 2028; lög nr. 60/2013 um náttúruvernd; Náttúrumínjaskrá.
Lífríki straumvatns	Aðalskipulag Djúpavogshrepps 2008-2020; Aðalskipulag Fljótsdalshrepps 2008 – 2028; lög nr. 61/2006 um lax- og silungsveiði.
Jarðminjar	Aðalskipulag Djúpavogshrepps 2008-2020; Aðalskipulag Fljótsdalshrepps 2008 – 2028; lög nr. 60/2013 um náttúruvernd; Náttúrumínjaskrá.
Vistgerðir	Aðalskipulag Djúpavogshrepps 2008-2020; Aðalskipulag Fljótsdalshrepps 2008 – 2028; lög nr. 60/2013 um náttúruvernd; Náttúrumínjaskrá.



Tafla 4.2 Vægiseinkunnir umhverfisþátta

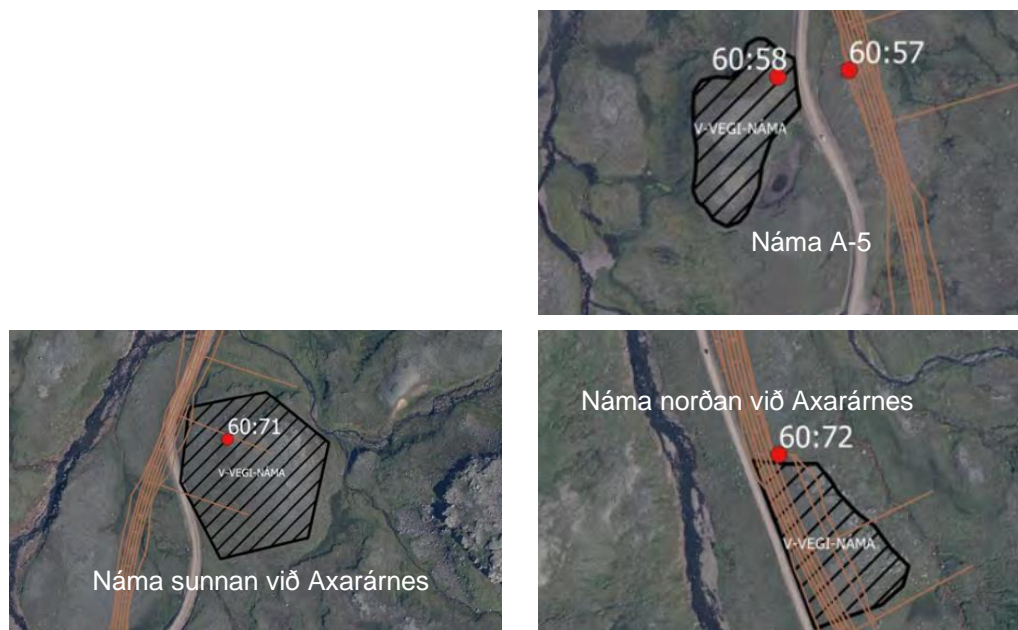
Mjög jákvæð	Jákvæð	Óvissa
<ul style="list-style-type: none"> Veruleg jákvæð breyting á einkennum. Áhrif eru marktæk á svæðis-, lands- eða heimsvísu og /eða ná til mikils fjölda fólks. Áhrifin eru til langs tíma og óafturkræf. Áhrifin auka verndargildi umhverfisþátta verulega. Áhrif framkvæmda ganga lengra en viðmið í lögum, reglugerðum, stefnumörkun stjórnvalda og alþjóðasamningum. 	<ul style="list-style-type: none"> Jákvæð breyting á einkennum umhverfisþátta. Áhrifin eru svæðisbundin og/eða ná til nokkurs fjölda fólks. Áhrifin auka verndargildi umhverfisþátta. Áhrif framkvæmda samræmast eða ganga lengra en viðmið í lögum, reglugerðum, stefnumörkun stjórnvalda og alþjóðasamningum. Áhrifin geta verið til langs tíma og að nokkru óafturkræf. 	<ul style="list-style-type: none"> Óvissa og þ.a.l. ekki hægt að fullyrða um áhrif. Skortur á upplýsingum. Óvissa ríkir um hvort/hvernig breyting muni ná fram að ganga. Óvissa um hvaða aðgerðir áætlun mun hafa í för með sér. <p style="text-align: center;">Engin áhrif / á ekki við</p> <ul style="list-style-type: none"> Engin áhrif / á ekki við
Mjög neikvæð	Neikvæð	Óveruleg
<ul style="list-style-type: none"> Veruleg breyting á einkennum umhverfisþátta. Áhrifin eru marktæk á svæðis-, lands- eða heimsvísu og/eða ná til mikils fjölda fólks. Áhrif framkvæmda eru ekki í samræmi við viðmið í lögum, reglugerðum, stefnumörkun stjórnvalda og alþjóðasamningum. Áhrifin rýra verndargildi umhverfisþátta verulega. Áhrifin eru til langs tíma og óafturkræf. 	<ul style="list-style-type: none"> Breyting á einkennum umhverfisþátta Áhrifin eru svæðisbundin og/eða ná til nokkurs fjölda fólks. Áhrifin rýra verndargildi umhverfisþátta Áhrifin geta verið til langs tíma og að nokkru óafturkræf Áhrif framkvæmda kunna að vera í ósamræmi við viðmið í lögum, reglugerðum, stefnumörkun stjórnvalda og alþjóðasamningum. 	<ul style="list-style-type: none"> Áhrif breyta ekki eða lítið einkennum umhverfisþátta. Áhrifin eru staðbundin og/eða ná til lítills fjölda fólks. Áhrifin rýra ekki verndargildi umhverfisþátta. Áhrif framkvæmda eru í samræmi við viðmið í lögum, reglugerðum, stefnumörkun stjórnvalda og alþjóðasamningum Áhrifin eru tímabundin og að öllu eða nokkru leyti afturkræf.

4.1 Áhrif á fornleifar

Fornleifaskráning fór fram árið 2008 á vegum Fornleifastofnunar Íslands (Fornleifastofnun Íslands, 2008). Þá var skoðaður allur vegarkafllinn yfir Öxi ásamt námum og niður í Berufjörð og þá voru nokkrar tillögur að veglínunum skráðar. Í dag uppfyllir skýrslan ekki staðla Minjastofnunar Íslands en mæla þarf upp allar fornleifar og staðsetja nákvæmlega. Fornleifaskráning á vegum Antikva ehf. fór fram sumarið 2021 og var tilgangurinn fyrst og fremst að mæla upp þær minjar sem höfðu verið skráðar áður og skoða ný námu- og efnisvinnslusvæði. Fornleifaskráningin (Antikva ehf, 2021) er meðfylgjandi í viðauka B.

Í matsskyldufyrirspurn er áhersla lögð á að leggja mat á áhrif nýrra námu- og efnisvinnslusvæða á fornleifar. Í heild eru þrjár fornleifar (Mynd 4.1) sem koma til með að raskast:

- Á námusvæði námu A-5, norðan við Stóralæk er varða [60:58] sem mun raskast vegna efnistöku. Sú varða er heil og hefur nokkurt minjagildi samkvæmt fornleifaskráningu.
- Á námusvæði námu sunnan við Axarárnes er varða [60:71] sem mun raskast vegna efnistöku. Varðan er hálfvallinn og hefur nokkurt minjagildi samkvæmt fornleifaskráningu.
- Í jaðri námusvæðis námu norðan við Axarárnes er varða [60:72]. Varðan er innan skeringarsvæðis veglagningarinnar og kemur til með að raskast óháð efnistöku. Varðan er heil og hefur nokkurt minjagildi samkvæmt fornleifaskráningu.



Mynd 4.1 Staðsetning fornleifa í samhengi við afmörkun nýrra efnistökusvæða. Myndir teknar úr fornleifaskráningu (Antikva ehf, 2021) sem er meðfylgjandi í viðauka B.

Aukin efnistaka kemur til með að breyta lítið til nokkuð verndargildi fornleifa á svæðinu. Áhrif eru að mestu óafturkræf. Áhrif eru metin óveruleg til neikvæð. Í fornleifaskráningu kemur fram að fornleifarnar sem um ræðir hafa verið mældar upp og ætti það að vera fullnægjandi mótvægisáðgerð. Fornleifum má enginn, hvorki landeigandi, framkvæmdaaðili eða nokkur annar spilla, granda eða úr stað færa, nema með leyfi Minjastofnunar Íslands. Stofnunin segir jafnframt til með hvort og hvaða mótvægisáðgerða þurfi að grípa til.

Vegagerðin mun leita til Minjastofnunar Íslands varðandi mótvægisáðgerðir vegna rasks á ofangreindum fornleifum auk annarra fornleifa sem koma til með að raskast vegna veglínu, samanber fyrirbyggjandi umhverfismati og uppfærðri fornleifaskráningu.

Ef áður óþekktar fornleifar koma í ljós á framkvæmdatíma verða framkvæmdir stöðvaðar og fundurinn tilkynntur til Minjastofnunar Íslands samanber lög nr. 80/2012 um menningarminjar.

4.2 Áhrif á landslag og ásýnd

Í flokkun og kortlagningu landslagsgerða á landsvísu (EFLA og LCU, 2020) fellur svæðið sem, hér er til skoðunar undir yfirflokk nr. 6, *firðir og fjarðarheiðar* og þar í landslagsgerð nr. 6.1, *þröngir jökulsornfirðir, fjalllendi og inndalir*. Aukin efnistaka fer fram innan svæðis nr. 6.1.3 sem ber nafnið *Austfirðir, frá Berufirði að Loðmundarfirði*. Svæðinu er lýst þannig: Djúpir og fremur þröngir jökulsornfirðir og inndalir. Há og brött fjöll ganga upp frá fjarðarbotnum og þau hæstu ná rúmlega 1.300 m hæð yfir sjávarmáli. Brattar skriður fjallanna eru lítt grónar, grýttar og fremur óstöðugar. Undirlendi getur verið nokkurt og er yfirborð þess mólent, graslent eða votlend og í inndölum er víða birkikjarr. Ár og lækir falla í fossum og renna til sjávar eftir fjarðarbotnum. Einhver byggð er innan flestra fjarða, bæði strjál byggð í dreifbýli og þéttbýlisstaðir (EFLA og LCU, 2020).

Náma A-4, Norðan við Tjaldlæk

Um er að ræða aukningu á efnismagni úr námu, frá fyrri matsskýrslu. Efni verður tekið úr holti úr jökulruðningi og klöpp sem skorið er í sundur af litlum lækjum, sem liggur meðfram núverandi vegi (Mynd 3.1). Gróðurþekja er um 50% er að mestu mosi, lyng og



gras. Notast verður við núverandi veg og er ekki þörf á slóðagerð. Gengið verður frá námunni í verklok. Leitast verður við að útlínur námu, að lokinni framkvæmd, falli að aðliggjandi landslagi. Áður en efnistaka hefst verður lífrænum jarðvegi á yfirborði ýtt til hliðar og hann geymdur til að nota við frágang þegar efnistöku lýkur. Allur frágangur verður í samráði við fulltrúa Umhverfisstofnunar. Sjá nánar um frágang í kafla 3.8. Efnistaka breytir lítið einkennum landslags og ásýndar og eru áhrif talin óveruleg.

Náma A-5, Norðan við Stóralæk

Um er að ræða aukningu á efnismagni úr námu, frá fyrri matsskýrslu. Náman er í mosagróid holt sem samanstendur af jökulruðningi og klöpp (Mynd 3.2). Gróðurlendi er að mestu mosi og er gróðurþekja um 70%. Lítil tjörn liggur í lægð suðaustan við holtið. Holtið verður allt unnið niður og brúnir jafnaðar. Miðað er við að vinnsludýpi sé 0,5-5,0 m en ekki verður farið niður fyrir vatnsyfirborð tjarnarinnar. Keyrt verður inn í holtið frá núverandi vegi. Gengið verður frá námunni í verklok. Leitast verður við að útlínur námu, að lokinni framkvæmd, falli að aðliggjandi landslagi. Áður en efnistaka hefst verður lífrænum jarðvegi á yfirborði ýtt til hliðar og geymdur til að nota við frágang þegar efnistöku lýkur. Allur frágangur verður í samráði við fulltrúa Umhverfisstofnunar. Sjá nánar um frágang í kafla 3.8. Efnistaka breytir lítið einkennum landslags og ásýndar og eru áhrif talin óveruleg.

Náma norðan við Axarárnes

Um er að ræða nýja námu sem ekki var fjallað um í matsskýrslu. Náman er í klapparstall sem hallar niður til suðvesturs (Mynd 3.3). Gróðurþekja er heil nema þar sem laust grjót og klappir standa berar. Gróður er mestmegnis mosi og yfirborð aðeins þýft. Klapparyfirborðið er jökulsorfið og nokkuð mishæðótt og moldarþykkt því talsvert breytileg, eða 0-4,5 m. Talsvert er um laust grjót á svæðinu, bæði á yfirborði og í moldinni. Austan við svæðið er lækjardrag.

Farið verður inn í stallinn austan núverandi vegar og hann unninn inn til vesturs um svo til láréttan flöt, í átt að veglínunni, þar til skering meðfram nýrri veglínu og námusvæðið mætast. Brúnir til norðurs og suðurs verða jafnaðar þannig að líti sem náttúrulegast út. Vinnsludýpi er 0,5-9 m. Gengið verður frá námunni í verklok og leitast við að jafna brúnir til norðurs og suðurs þannig að falli að aðliggjandi landslagi. Áður en efnistaka hefst verður lífrænum jarðvegi á yfirborði ýtt til hliðar og geymdur til að nota við frágang þegar efnistöku lýkur. Allur frágangur verður í samráði við fulltrúa Umhverfisstofnunar. Sjá nánar um frágang í kafla 3.8. Efnistaka kann að breyta einkennum landslags og ásýndar og eru áhrif talin óveruleg til neikvæð.

Náma sunnan við Axarárnes

Um er að ræða nýja námu. Náman er í jökulruðnings- og klapparholti og sker núverandi vegur vestasta hluta holtsins (Mynd 3.4). Ný veglína kemur til með að stækka þá skeringu lítillaga. Gróðurþekja er heil, að mestu mosi og lyng, og er yfirborð lítillaga þýft. Holtið verður allt unnið niður og brúnir jafnaðar. Vinnsludýpi er 0,5-10 m. Farið verður inn í holtið frá núverandi vegi. Gengið verður frá námunni í verklok. Leitast verður við að útlínur námu, að lokinni framkvæmd, falli að aðliggjandi landslagi. Áður en efnistaka hefst verður lífrænum jarðvegi á yfirborði ýtt til hliðar og geymdur til að nota við frágang þegar efnistöku lýkur. Allur frágangur verður í samráði við fulltrúa Umhverfisstofnunar. Sjá nánar um frágang í kafla 3.8. Efnistaka kann að breyta einkennum landslags og ásýndar og eru áhrif talin óveruleg til neikvæð.

Efnisvinnslu- og haugsvæðið Öxi 1

Um er að ræða efnisvinnslu- og haugsvæði sem ekki var fjallað um í matsskýrslu. Svæðið er gamalt efnistökusvæði og er framburður lækjar sem kemur niður hlíðina við



norðurenda raskaðs svæðis (Mynd 3.5). Vestan við námuna er lágt holt. Lækurinn rennur vestan til í námubotninum, undir holtinu, áður en hann er leiddur um ræsi undir núverandi veg. Námubotninn er ósléttur og nokkrir stærri steinar á yfirborði. Raskað svæði er um 8.600 m² að stærð. Frágangur miðaðst við að jafna svæðið út og aðlaga að nærliggjandi umhverfi. Allur frágangur verður í samráði við fulltrúa Umhverfisstofnunar. Sjá nánar um frágang í kafla 3.8. Efnisvinnslan er líklegt til að breyta lítið einkennum landslags og ásýndar og eru áhrif talin óveruleg.

Efnisvinnslu- og haugsvæðið Öxi 2

Um er að ræða efnisvinnslu- og haugsvæði sem ekki var fjallað um í matsskýrslu. Svæðið er gamalt efnistökusvæði og stendur upp við núverandi veg (Mynd 3.6). Um er að ræða lækjarframburð. Lækur rennur vestan til í námubotninum, áður en hann er leiddur um ræsi undir núverandi veg. Raskað svæði er um 7.400 m² að stærð. Námubotninn er ósléttur. Núverandi vegur verður nýttur sem námuvegur. Frágangur miðaðst við að jafna svæðið út og aðlaga að nærliggjandi umhverfi. Allur frágangur verður í samráði við fulltrúa Umhverfisstofnunar. Sjá nánar um frágang í kafla 3.8. Efnisvinnslan er líklegt til að breyta lítið einkennum landslags og ásýndar og eru áhrif talin óveruleg.

Aukin efnistaka er í heild líkleg til að hafa óveruleg til neikvæð áhrif á landslag og ásýnd.

4.3 Áhrif á lífríki vatns

Suðurlandsdeild Veiðimálastofnunar gerði úttekt á vatnalífi á sínum tíma vegna umhverfismats vegagerðar um Öxi og Berufjarðarbotn (Benóný Jónsson & Karólína Einarsdóttir, 2008).

Í þeirri úttekt voru tekin sýni í Skriðuvatni, Axará, í tjörnum á Öxi og í Berufirði og í Berufjarðará. Niðurstöðurnar voru þær að bleikuseiði fundust í Axará og í Skriðuvatni fundust bæði bleikju- og urriðaseiði. Þá fundust bleikjuseiði einnig í fiskgengum hluta Berufjarðará. Við skoðun á botndýrasamfélögum kom í ljós að uppistaðan er að mestu rykmý í bæði Berufjarðará og Axará og að hluta til smádýrahópourinn ánar. Mikil tegundafæð og lítill þéttleiki smádýra einkenndi Skriðuvatn. Í tjörnunum fimm sem sýni voru tekin úr á Öxi og í Berufirði fundust 8-16 dýrahópar/tegundir smádýra og þar af voru krabbadýr algengust. Í greinargerðinni segir að niðurstöður rannsóknarinnar bendi til þess að fána vatnakerfanna sé fremur fábreytt og þéttleiki hennar lítill.

Í umræðuræðuhluta greinargerðarinnar um áhrif framkvæmda kemur fram að það sem helst beri að varast séu breytingar á farvegum áa og lækja. Gæta þurfi að því að farvegur verði ekki mjórri, breiðari, grynri eða dýpri eftir framkvæmdir og að botngerð haldist eins og fyrir framkvæmdir.

Þá er bent á það að þrátt fyrir að fána vatnakerfanna sé fábreytt og þéttleiki lítill þýði það ekki að vatnalífríkið sé ómerkilegt. Bent er á að tjarnir, votlendi, lækir og ár myndi órjúfanlega heild og aðgerðir tengdar framkvæmdum ofar í vatnasviðinu geta haft áhrif neðar í kerfinu.

Náma A-4, norðan við Tjaldlæk

Náman kemur til með að standa ofan núverandi vegar, en neðan við veginn rennur Axará (Mynd 3.1). Í ánni hafa fundist bleikjuseiði. Helsta áhætta á neikvæðum áhrifum felst í að grugg berist í ánni sem kann að hafa áhrif á lífríki árinna. Áhættan er talin í lágmarki og verður þess gætt að ekki verði farið út fyrir það svæði sem afmarkað er fyrir námuna. Áhrif á lífríki vatns eru metin óveruleg.

Sækja þarf um leyfi fyrir efnistökkunni til Fiskistofu þar sem framkvæmdin er innan við 100 m frá ánni, sbr. 33.gr. laga nr. 61/2006 um lax- og silungsveiði.



Náma A-5, norðan við Stóralæk

Náman er í mosagróið holt og liggur lítil tjörn í lægð suðaustan við holtið, utan marka námunnar (sjá Mynd 3.2).

Í úttekt Veiðimálastofnunar var sýni tekið úr tjörninni. Þar kom í ljós að helmingi færri tegundir voru í þessari tjörn samanborið við aðrar tjarnir sem skoðaðar voru á Öxi. Mest bar á árfætlum (60%) en líka nokkuð af stökkmor og maurum sem fundust í litlum mæli í öðrum tjörnum.

Tjörnin stendur utan við efnistökusvæðið og verður þess gætt að raska henni ekki, áhrif eru metin óveruleg.

Náman norðan við Axarárnes

Engar tjarnir, ár eða lækir eru innan efnistökusvæðisins, en austan þess er lækjardrag. Ekki er líklegt að efnistakan hafi áhrif á vatnalíf læksins og eru áhrif metin óveruleg.

Náman sunnan við Axarárnes

Engar tjarnir, ár eða lækir eru innan efnistökusvæðisins, en sunnan þess rennur lækur. Ekki er líklegt að efnistakan hafi áhrif á vatnalíf læksins og eru áhrif metin óveruleg.

Efnisvinnslu og haugsvæði: Öxi 1

Svæðið er gamalt efnistökusvæði. Lækur rennur kemur niður hlíðina við norðurenda raskaða svæðisins og rennur svo vestan til í gamla námubotninum áður en hann er leiddur um ræsi undir núverandi veg. Upplýsingar um dýralíf í læknum liggja ekki fyrir en ekki er gert ráð fyrir að raska honum á neinn hátt og eru áhrif metin óveruleg.

Efnisvinnslu og haugsvæði: Öxi 2

Svæðið er gamalt efnistökusvæði og rennur lækur vestan til í námubotninum, áður en hann er leiddur um ræsi undir núverandi veg. Greining á lífríki lækjarins liggur ekki fyrir en hann er grunnur og líklega ekki fiskgengur og leitast verður við að nýta þann hluta svæðisins sem er utan lækjarfarvegarins (sjá Mynd 4.2). Áhrif eru talin óveruleg þar sem um þegar raskað svæði er að ræða.



Mynd 4.2 Efnisvinnslu- og haugsetningarsvæði Öxi 2. Sjá má að lækur rennur um svæðið.

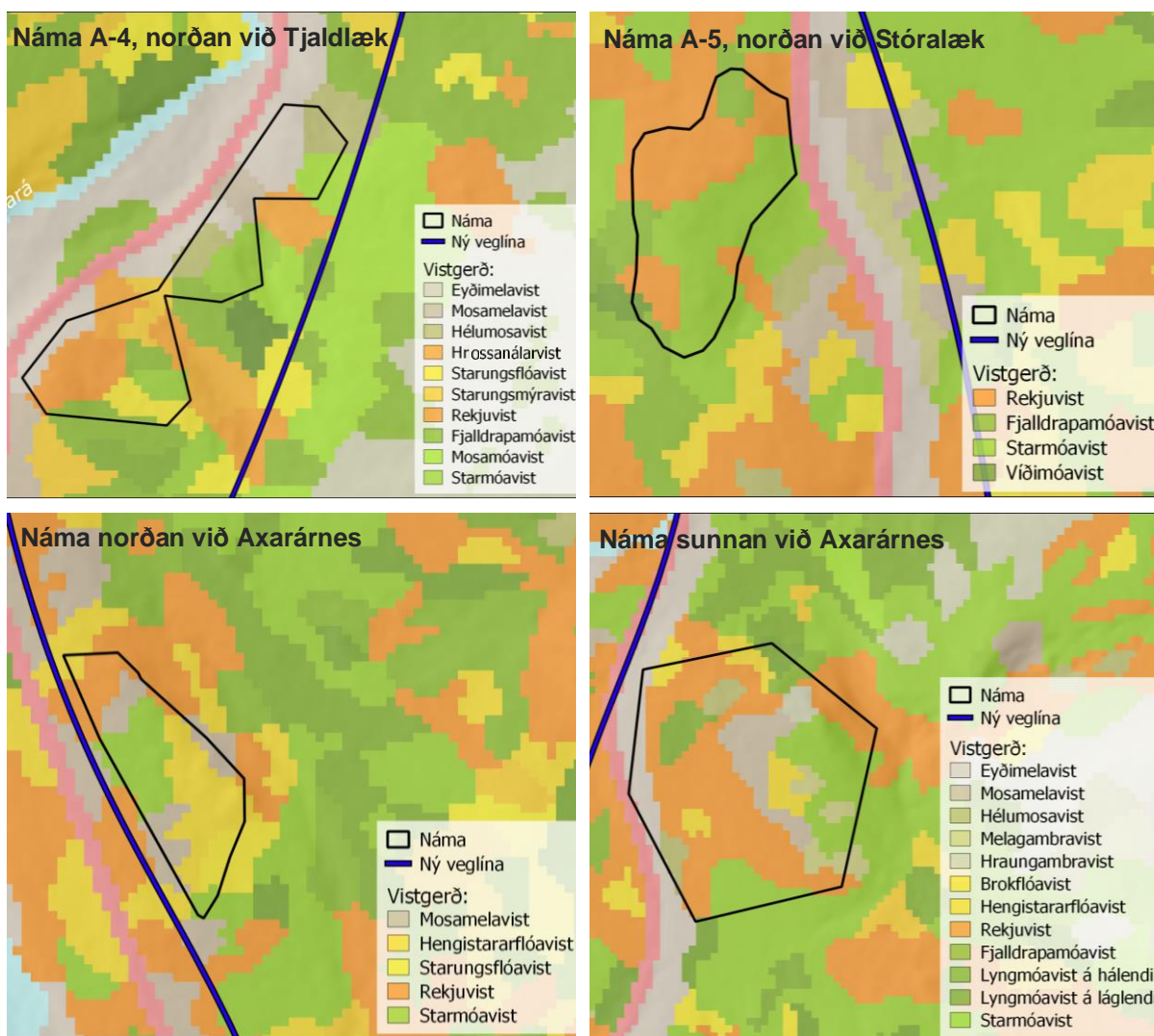
Aukin efnistaka er í heild líkleg til að hafa óveruleg áhrif á lífríki vatns.



4.4 Vistgerðir

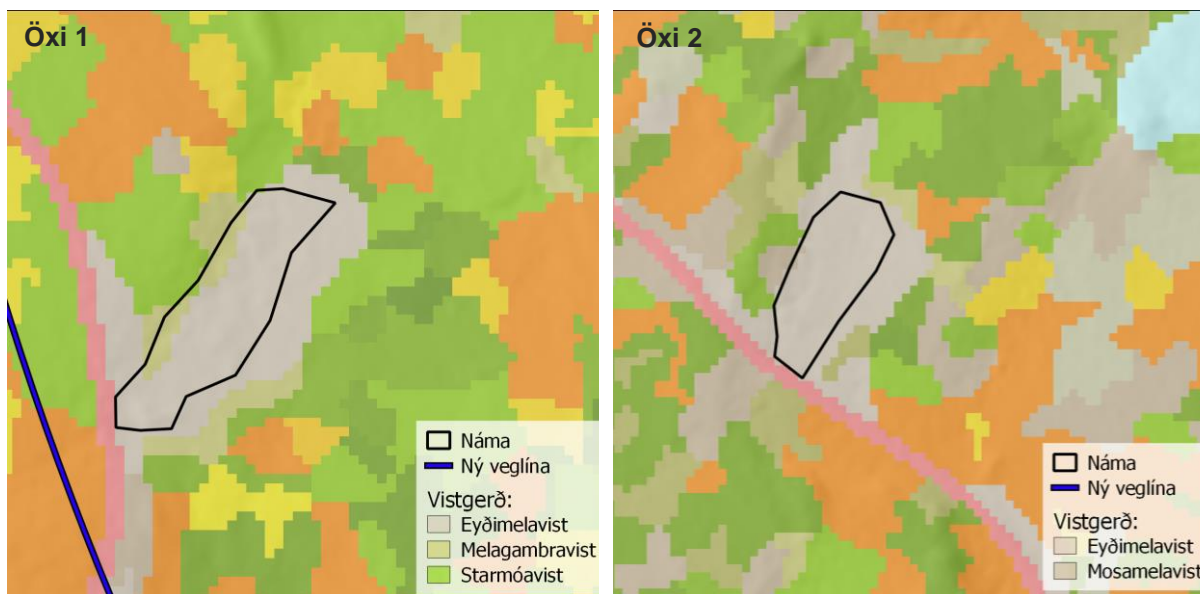
Á efnistökusvæðum eru vistgerðir nokkuð áþekkar samkvæmt vistgerðakorti Náttúrufræðistofnunar Íslands (Jón Gunnar Ottósson, Anna Sveinsdóttir, María Harðardóttir, ritstj., 2016). Við fyrirhugaða efnistökuastaði einkennist gróðurfar af mó- og moslendi með vistgerðisflákum inn á milli (Mynd 4.3). Á efnistökusvæðum má finna votlendisvistgerðir. Rekjuvist og hrossanálarvist hafa miðlungs verndargildi, hengistararflóavist hátt verndargildi og brokflóavist, starungsflóavist og starungsmýravist hafa mjög hátt gildi. Þessar vistgerðir, fyrir utan hengistararflóavist og brokflóavist, eru jafnframt á lista Bernarsamningsins frá 2014 yfir vistgerðir sem þarfnast verndar.

Aðrar vistgerðir á svæðinu hafa að mestu lágt til miðlungs verndargildi. Lyngmóavist á hálendi og láglendi hafa hátt verndargildi. Hélumosavist og lyngmóavist á láglendi eru á lista Bernarsamningsins frá 2014 yfir vistgerðir sem þarfnast verndar.



Mynd 4.3 Vistgerðir á efnistökusvæðum samanber vistgerðakorti Náttúrufræðistofnunar Íslands (Jón Gunnar Ottósson, Anna Sveinsdóttir, María Harðardóttir, ritstj., 2016).

Á efnisvinnslu- og haugsvæðum eru vistgerðir fábreyttari (Mynd 4.4). Þar er ríkjandi vistgerð eyðimelavist og hefur svæðunum þegar verið raskað. Vistgerðirnar hafa lágt til miðlungs verndargildi.



Mynd 4.4 Vistgerðir á efnisvinnslu og haugsvæðum samanber vistgerðakorti Náttúrufræðistofnunar Íslands (Jón Gunnar Ottósson, Anna Sveinsdóttir, María Harðardóttir, ritstj., 2016).

Samkvæmt 61. gr. laga um náttúruvernd (60/2013) nýtur votlendi sem nær yfir 20.000 m² sérstakrar verndar sem forðast ber að raska nema brýna nauðsyn beri til. Umrædd svæði ná ekki þeim viðmiðum. Við undirbúning og hönnun framkvæmdar hefur verið leitast við að draga úr raski á ósnortnu landi eins og kostur er t.a.m. með því að útvíkka skeringar í námur, í stað þess að opna nýjar. Að mati Vegagerðarinnar er óhjákvæmilegt að raska votlendisvistgerðum og vistgerðum með hátt eða mjög hátt verndargildi til að ná fram markmiðum veglagningarinnar, sem er að bæta vegasamband á svæðinu, styrkja þar með byggð á Austurlandi og auka umferðaröryggi.

Með tilliti til viðkvæmni svæðis eru efnistökusvæðin líkleg til að hafa óveruleg til neikvæð áhrif á vistgerðir. Áhrif eru staðbundin og breyta lítið einkennum vistgerða á svæðinu en kunna að rýra verndargildi þeirra. Efnisvinnslu- og haugsvæði er líkleg til að hafa óveruleg áhrif á vistgerðir.

4.5 Jarðminjar

Á efnistöku- og efnisvinnslusvæðum eru ekki jarðmyndanir sem njóta verndar. Náma A-4, norðan við Tjaldlæk og Náma A-5, norðan við Stóralæk eru í mosagrónum holtum úr jökulruðningi og klöpp. Náma norðan við Axarárnes er í klapparstalli og er klapparyfirborðið jökulsorfið og nokkuð mishæðótt. Náma sunnan við Axarárnes stendur í jökulruðnings- og klapparholti. Efnisvinnslusvæðin standa bæði í lækjarframburði og hefur svæðunum þegar verið raskað. Við frágang verður rík áhersla lögð á vandaðan frágang í útboðsgögnum og miðað við að þau falli vel að umhverfi sínu að efnistöku lokinni.

Áhrif eru staðbundin og breyta lítið einkennum jarðminja á svæðinu. Efnistaka kemur ekki til með rýra verndargildi jarðminja. Aukin efnistaka er líkleg til að hafa óveruleg áhrif á jarðminjar.



4.6 Samantekt umhverfisáhrifa

Tafla 4.3 Samantekt yfir áhrif framkvæmda á einstaka umhverfisþætti

Efnistökusvæði	Fornleifar	Landslag og ásjúnd	Lífriki vatns	Vistgerðir	Jarðminjar
Náma A-4	Engin	Óveruleg	Óveruleg	Óveruleg til neikvæð	Óveruleg
Náma A-5	Óveruleg til neikvæð	Óveruleg	Óveruleg	Óveruleg til neikvæð	Óveruleg
Norðan við Axarárnes	Óveruleg	Óveruleg til neikvæð	Óveruleg	Óveruleg til neikvæð	Óveruleg
Sunnan við Axarárnes	Óveruleg til neikvæð	Óveruleg til neikvæð	Óveruleg	Óveruleg til neikvæð	Óveruleg
Efnisvinnslu- og haugsvæði					
Öxi 1	Engin	Óveruleg	Óveruleg	Óveruleg	Óveruleg
Öxi 2	Engin	Óveruleg	Óveruleg	Óveruleg	Óveruleg

5 Samráð

Gert er ráð fyrir að leitað verði umsagna um matsskyldufyrirspurn til fagstofnana og leyfisveitenda, sem eru m.a.:

- Heilbrigðiseftirlit Austurlands
- Umhverfisstofnun
- Fiskistofa
- Minjastofnun Íslands
- Múlaþing
- Náttúrufræðistofnun Íslands

6 Leyfi sem framkvæmdin er háð

Framkvæmdin er háð eftirfarandi leyfum:

- Framkvæmdaleyfi sveitarfélagsins Múlaþings sbr. 13. gr. skipulagslagsa nr. 123/2010.
- Leyfi Minjastofnunar Íslands vegna rasks á fornleifum, sbr. lögum nr. 80/2012 um menningarminjar.
- Leyfi Fiskistofu til framkvæmda við veiðivötn skv. 33. gr. laga nr. 61/2006 um lax- og silungsveiði vegna námu A-4.

7 Niðurstaða mats

Fyrirhuguð efnistöku-, efnisvinnslu- og haugsetningarsvæði vegna Axarvegjar eru í heild líkleg til að hafa óveruleg til neikvæð áhrif á umhverfisþætti. Helstu áhrif framkvæmda verða á landslag og ásjúnd, fornleifar og vistgerðir. Framkvæmdin raskar ekki svæðum eða jarðmyndunum sem njóta verndar.

Að mati Vegagerðarinnar eru umhverfisáhrif vegna fyrirhugaðrar framkvæmdar, að teknu tilliti til mótvægisáðgerða og verklags, ekki þess eðlis að þau geti talist umtalsverð í skilningi laga um umhverfismat framkvæmda og áætlana nr. 111/2021 og sé því ekki háð umhverfismati.



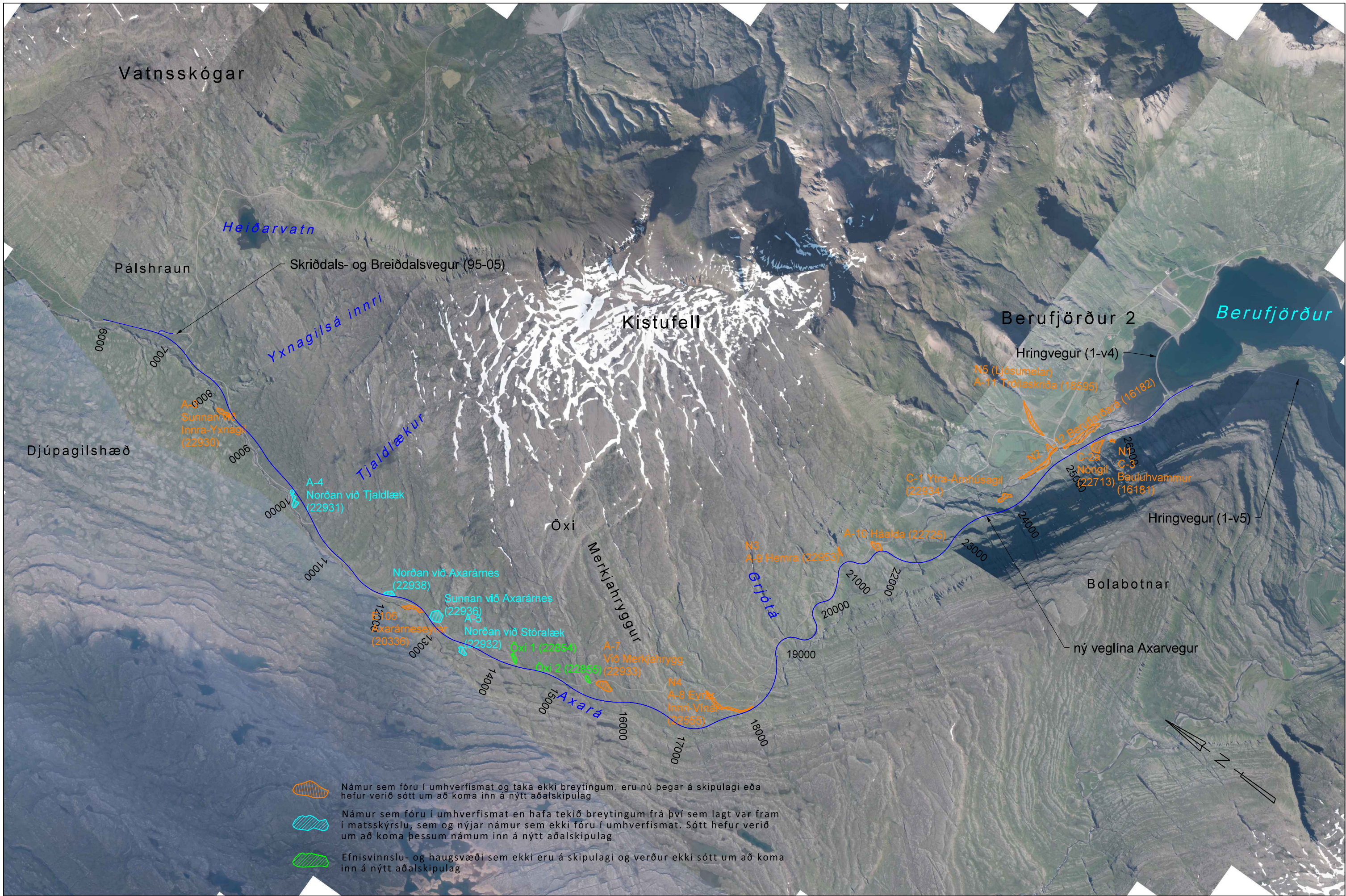
8 Heimildir

- Antikva ehf. (2021). *Vegur yfir Öxi. Fornleifaskráning*. Unnið fyrir Vegagerðina.
- Benóný Jónsson, & Karólína Einarasdóttir. (2008). *Áhrif vegagerðar um Öxi og Berufjarðarbotn á vatnalíf*. Selfoss: Veiðimálastofnun.
- Djúpivogur. (18. 1 2022). *Berufjörður*. Sótt frá Djúpivogur: <https://djupivogur.is/Djupivogur/Nattura/Berufjordur/>
- EFLA og LCU. (2020). *Landslag á Íslandi. Flokkun og kortlagning landslagsgerða á landsvísu*. Unnið fyrir Skipulagsstofnun.
- Fornleifastofnun Íslands. (2008). *Fornleifaskráning vegna fyrirhugaðra vegafamkvæmda á Öxi og í botni Berufjarðar*. Unnið fyrir Vegagerðina.
- Hagstofa Íslands. (30. 3 2022). *Mannfjöldi eftir byggðakjörnum, kyni og aldri 1. desember 2001-2021*. Sótt frá Hagstofa Íslands: https://px.hagstofa.is/pxis/pxweb/is/lbuar/lbuar__mannfjoldi__2_byggdir__Byggd akjarnar/MAN030101.px/table/tableViewLayout1/?rxid=7c1ca384-8149-4365-81fe-d7342641a01a
- Namur.is. (19. 1 2022). *Undirbúningur*. Sótt frá Namur.is Allt um efnistsöku og frágang: <http://www.namur.is/undirbuningur-efnistoku/verndarflokkun-vegag/>.
- Skipulagsstofnun. (2005). *Leiðbeiningar um flokkun umhverfisþátta, viðmið, einkenni og vægi umhverfisáhrifa*. Reykjavík: Skipulagsstofnun.
- Vegagerðin. (2011). *Axarvegur(939), Hringvegur (1) í Skriðdal og Hringvegur (1) um Berufjarðarbotn. Mat á umhverfisáhrifum. Matsskýrsla*. Vegagerðin.
- Vegagerðin. (2013). *Axarvegur (939), Hringvegur (1) í Skriðdal og Hringvegur (1) um Berufjarðarbotn: Breytt lega Axarvegur milli Háubrekku og Reiðeyrar. Kynning framkvæmda vegna könnunar á matsskyldu*. Vegagerðin.

9 Viðauki

Viðauki A | Axarvegur: Yfirlitsmynd af námum.

Viðauki B | Fornleifaskráning Antikva ehf.



Námur sem fóru í umhverfismat og taka ekki breytingum, eru nú þegar á skipulagi eða hefur verið sótt um að koma inn á nýtt aðalskipulag



Námur sem fóru í umhverfismat en hafa tekið breytingum frá því sem lagt var fram í matsskýrslu, sem og nýjar námur sem ekki fóru í umhverfismat. Sótt hefur verið um að koma þessum námum inn á nýtt aðalskipulag

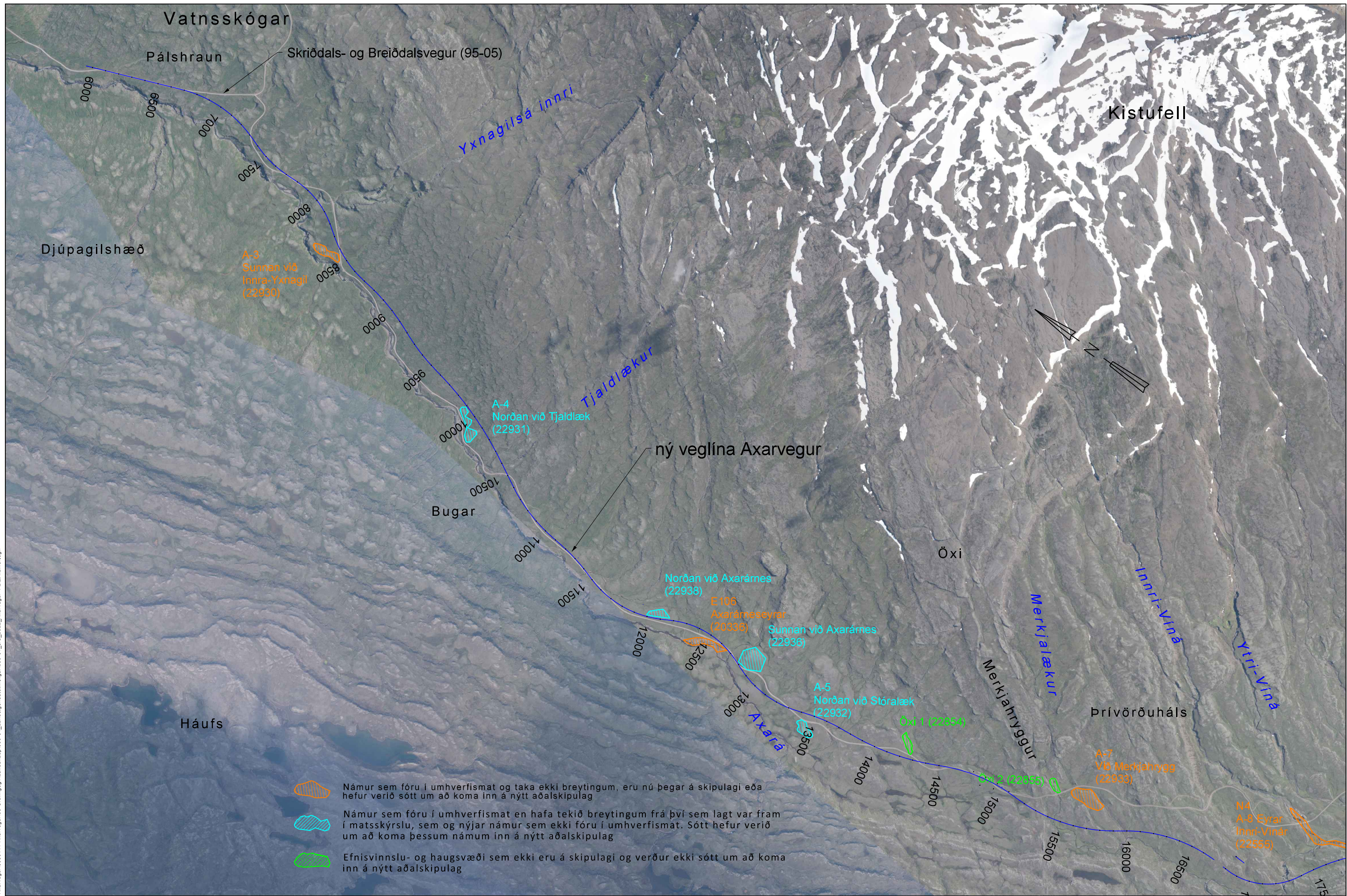


Efnisvinnslu- og haugsvæði sem ekki eru á skipulagi og verður ekki sótt um að koma inn á nýtt aðalskipulag

S:\Mannvirki\939 Axarvegur\05 Grunngrögn\Landakup\939-01_Landteigendateknirgagn\939-01_Axarvegur-Yfirlit-namur.dgn

Landmælingar: Vegagerðin
 Hnitakerfi: ISN93 Hæðakerfi: Landshæðarnet
 Loftmyndataka og myndmæling: Loftmyndir ehf.
 Flughæð: 3000m Mískvastærð: 10x10m.
 Kortagerð: Vegagerðin

		Axarvegur Skríðdalur-Berufjörður		Dags: 26.01.2022 Utboðsnr.: -	
Mælikvarði 1:50.000	Hannað Mannvit	Töknad MO	Yfirlitsmynd Námur St 6600 - 26615		
Blaðstærð A3	Yfirlit -	Samþykkt -			

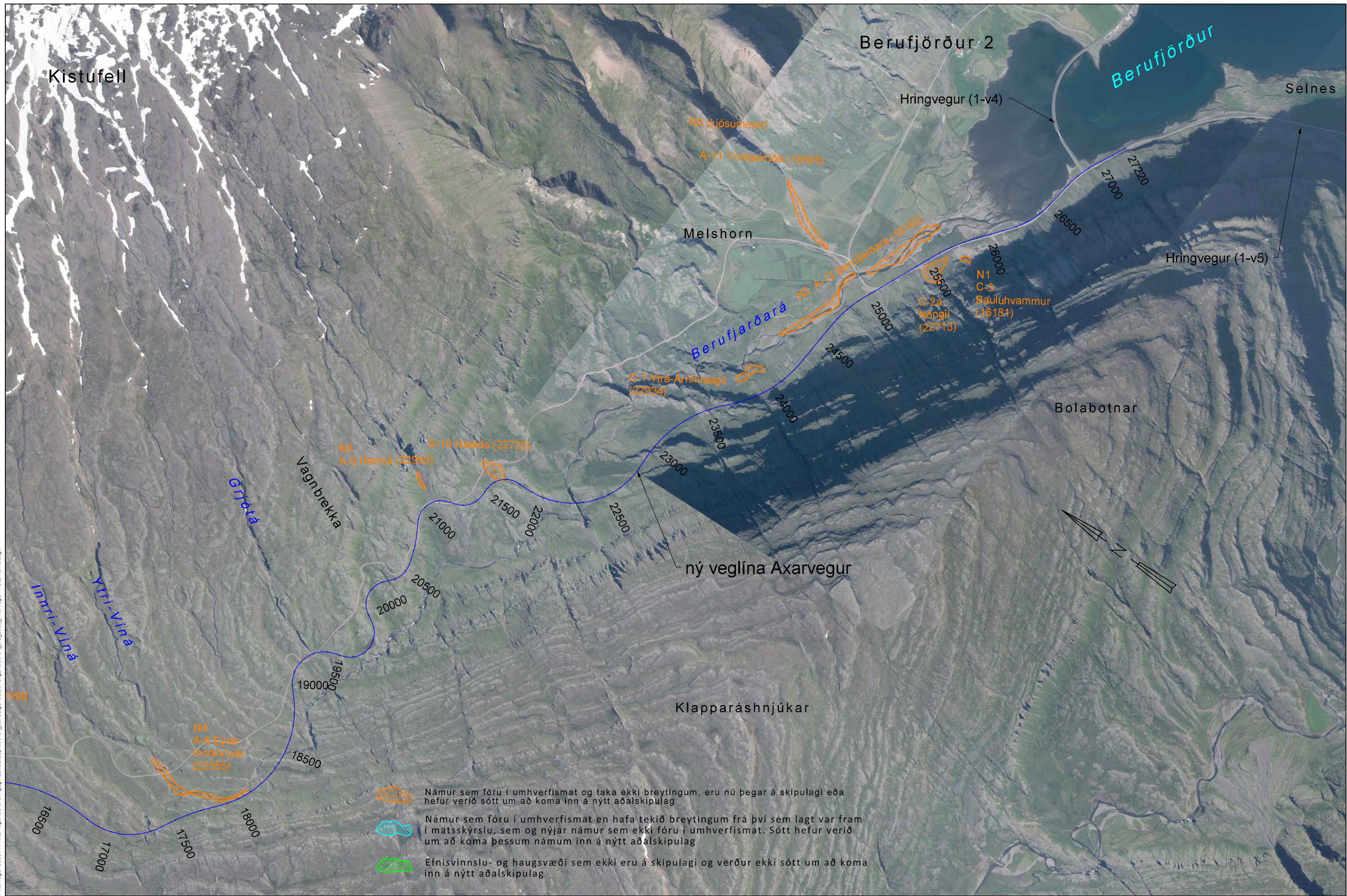


S:\Mannvirki\939 Axarvegur\05 Grunngrögn\Landakaup\939-01_Landfengdata\tekniflagar\939-01_sfr_2022_Axarvegur-Yfirfl-namur.dgn

- Námur sem fóru í umhverfismat og taka ekki breytingum, eru nú þegar á skipulagi eða hefur verið sótt um að koma inn á nýtt aðalskipulag
- Námur sem fóru í umhverfismat en hafa tekið breytingum frá því sem lagt var fram í matsskýrslu, sem og nýjar námur sem ekki fóru í umhverfismat. Sótt hefur verið um að koma þessum námum inn á nýtt aðalskipulag
- Efnisvinnslu- og haugsvæði sem ekki eru á skipulagi og verður ekki sótt um að koma inn á nýtt aðalskipulag




Landmælingar: Vegagerðin
 Hnitakerfi: ISN93 Hæðarkerfi: Landshæðarnet
 Loftmyndataka og myndmæling: Loftmyndir ehf.
 Flughæð: 3000m Móskaustærð: 10x10m.
 Kortagerð: Vegagerðin

Vegagerðin		Axarvegur		Dags: 26.01.2022	
Málkvarði	Hannað	Mannvít	Skríðdalur-Berufjörður		Útbodnr: -
1:25.000	Teknað	MO	Yfirlitsmynd		Vegnr: 939-01
Blástaerð	Samþykkt	-	Námur		Hönnunarslg: -
A3	-	-	St 6600 - 26615		Tekn. nr.: B-01
					Útg. A



S:\Mannvirki\939 Axarvegur\05 Grunnögn\Landakup\939-01_srf_2022_Axarvegur-Yfirlit-namur.dgn

Landmælingar: Vegagerðin
 Hnitakerfi: ISN93 Hæðarkerfi: Landshæðarnet
 Loftmyndataka og myndmæling: Loftmyndir ehf.
 Flughæð: 3000m Móskaustærð: 10x10m.
 Kortagerð: Vegagerðin

-  Námur sem fóru í umhverfismat og taka ekki breytingum, eru nú þegar á skipulagi eða hefur verið sótt um að koma inn á nýtt aðalskipulag
-  Námur sem fóru í umhverfismat en hafa tekið breytingum frá því sem lagt var fram í matsskýrslu, sem og nýjar námur sem ekki fóru í umhverfismat. Sótt hefur verið um að koma þessum námum inn á nýtt aðalskipulag
-  Efnisvinnslu- og haugsvæði sem ekki eru á skipulagi og verður ekki sótt um að koma inn á nýtt aðalskipulag

 Vegagerðin		Axarvegur		Dags: 26.01.2022	
Mælikvarði	Hannað	Mannvít	Skrifdalur-Berufjörður		Útbodnr.:
1:25.000	Teknað	MO	Yfirlitsmynd		Vegnr.:
Blástaerð	Yfirlit	-			Hönnunartlg
A3	Samþykkt	-	St 6600 - 26615		Utg.:
					B-02

ANTIKVA EHF 2021

Vegur yfir Öxi

Fornleifaskráning

Ragnheiður Traustadóttir og Indriði Skarphéðinsson





Mynd 1 Fornleifaskráningarsvæðið

Forsíðumynd: Varða 60:47 er fast vestan við slóða að Ódáðavötnum og hefur verið við gömlu leiðina yfir Öxi.

Ritstjóri: Ragnheiður Traustadóttir

Uppsetning: Ragnheiður Traustadóttir

Kortagerð: Ragnheiður Traustadóttir & Hermann Jakob Hjartarson

www.antikva.is

Útgefandi: Antikva ehf.

ISBN númer: 978-9935-525-10-9

Ljósmyndir í ritinu eru teknar af Knut Paasche og Indriða Skarphéðinssyni

@ Ragnheiður Traustadóttir

Efnisyfirlit

Efnisyfirlit	3
Myndaskrá	4
Inngangur	6
Fornleifaskráningar og skráningarsvæðið	7
Tilgangur fornleifaskráningar	8
Fornleifaskráning og aðferðir	13
Tegund, hlutverk og heiti	13
Staðsetning	13
Staðhættir og lýsing	14
Hættumat	14
Mótvægisáðgerðir	14
Fornleifar í mikilli hættu	15
Öxi [691:2] heimild um leið	15
Vörður sem fara undir veginn	16
Vörður [60:48] og [60:49] samgöngubót	17
Varða [60:50] samgöngubót	17
Varða [60:52] samgöngubót	18
Varða [60:53] samgöngubót	19
Varða [60:57] samgöngubót	20
Varða [60:74] samgöngubót	21

Vörður í mikilli hættu vegna efnistöku	22
Varða [215:69e] samgöngubót	22
Tóft [215:60] óþekkt.....	24
Fornar leiðar [215:74], [215:75] og varða [215:63]	26
Smalabyrgi – aðhald [215-76].....	27
Fornleifar í lítilli hættu	28
Fornleifar í engri hættu.....	29
Samantekt og niðurstöður.....	30
Heimildir	32

Myndaskrá

Mynd 1 Fornleifaskráningarsvæðið	2
Mynd 2 Skjáskot af landfræðilega skráningargrunninum fyrir fornleifaskráningu.	8
Mynd 3 Skráningarform í Austurlands grunninum sem fylgir stöðlum Minjastofnunar Íslands.	12
Mynd 4 Fallin varða – vörðubrot [60:48].....	16
Mynd 5 Varða [60:50] fallin að mestu.	17
Mynd 6 Varða [60:52] hlaðin ofan á stein og fallin.....	18
Mynd 7 Varða [60:53].....	19
Mynd 8 Varða [60:57].....	20
Mynd 9 Varða [60:75] lendir undir miðju vegstæðinu.	21

Mynd 10 Fallin varða [215:69] á Refshöfða hættu vegna efnistöku.....	22
Mynd 11 Leiðin á milli Árnahúsa, fjárskjóla og Ullarhellis.	23
Mynd 12 Tóft [2015:60] sem fer undir veginn.	24
Mynd 13 Hin forna leið [215:75] sem liggur frá bæjarstæði Árnahúsum niður í Berufjörð....	25
Mynd 14 Varða [215:63] sem liggur sunnan við leið [2015:74].....	26
Mynd 15 Byrgi kannski smalabyrgi eða lítið aðhald [215-76]. Ljósmynd EDV.	27
Mynd 16 Fornleifar sem eru í lítilli hættu eru 12 fornleifar.....	27
Mynd 17 Tafla sem sýnir 44 fornleifar sem engin hætta er á vegna vegarins.	28
Mynd 18 Árnahús, bæjarstæðin, útirhús og túngarður.....	29

Inngangur

Að beiðni Axels Viðars Hilmarssonar, hjá Vegagerð ríkisins, tók Ragnheiður Traustadóttir fyrir hönd Antikvu ehf. að sér fornleifaskráningu fyrir Vegagerðina, vegna nýs vegar yfir Öxi í Múlaþingi.

Svæðið sem um er ræða er allur vegkaflinn yfir Öxi ásamt námum og niður í Berufjörð. Fornleifaskráning fór fram árið 2008 á vegum Fornleifastofnunar Íslands Ses.¹, en þá voru hinar mismunandi tillögur að veglínunum skráðar. Skýrslan sem var unnin þá er mjög ítarleg og voru 64 fornleifar skráðar á stærra svæðið en nú er skoðað. Í dag uppfyllir hún ekki staðla Minjastofnunar Íslands en mæla þarf upp allar fornleifar og staðsetja nákvæmlega.

Fornleifaskráning sem fór fram í sumar var því fyrst og fremst að mæla upp allar þær minjar sem höfðu verið skráðar áður og skoða námusvæðin. Meta þá hættuna sem fornleifum stafar að fyrirhugaðri veglínu og námusvæðum og leggja til mótvægisáðgerðir.

Við skráninguna í sumar voru mældar upp 72 fornleifar sem eru á framkvæmdasvæðinu, flestar þeirra eru vörður sem voru við gömlu leiðina yfir Öxi, fjárskjól, selsminjar og bæjarrústir ásamt útihúsum við Árnahús, en þar er að finna einstakt menningarlandslag af fornleifum sem ekki hefur verið raskað. Fleiri vörður voru skráðar við þessa fornleifaskráningu en í fyrri skráningunni auk þess voru götur mældar upp. Erla Dóra Vogler, jarðfræðingur gaf upplýsingar um tvær vörður og skjól sem við höfðum misst af við okkar fornleifaskráningu.

Í eldri skráningarskýrslunni voru fornleifar vegna hringvegjar um Berufjarðarbotn. Sú framkvæmd hefur farið fram og þær minjar eru því fyrir utan áhrifasvæðis framkvæmda nú og eru ekki til umfjöllunar í þessari skýrslu. Þær voru allar mældar upp og voru 17 talsins.

¹ Þóra Pétursdóttir, Ásta Hermannsdóttir og Lís Rut Björnsdóttir 2008. Fornleifaskráning vegna fyrirhugaðra vegaf framkvæmda á Öxi og í botni Berufjarðar.

Skýrsla þessi mun aðeins fjalla um þær minjar sem eru í mikilli hættu og þær sem þarf að fara með gát í kringum við vegagerðina. Annars vísast í fornleifaskrá sem fylgir með og eldri fornleifaskráningarskýrsluna.

Fornleifar sem eru í mikilli hættu eru tíu vörður, ein tóft [215:60] þessar fornleifar munu hverfa undir veginn eða við efnistöku. Síðan eru tólf vörður sem þarf að sýna aðgát hjá við framkvæmdina en þær eru frá 40 -70 m frá miðlínu vegstæðisins. Aðgát þarf líka við skjólbyrgi [215:76] og leiðir [215-74 og 215:75] en leiðirnar munu raskast að einhverju leiti.

Skráningin fól í sér athugun á fyrri skráningum, heimildasöfnun, vettvangsskráningu og úrvinnslu, mat á minjum innan framkvæmda svæðisins, svo sem hættumat, og skýrslu- og kortagerð. Við fornleifaskráninguna var farið eftir stöðlum Minjastofnunar Íslands.

Skýrsluhöfundur sá um vettvangsvinnu, heimildavinnu og skýrsluskrif en auk þess unnu við skráninguna, fornleifafræðingarnir Indriði Skarphéðinsson, Knut Paasche og Kolbrún Þóra Sverrisdóttir, líffræðingur.

Með skýrslunni fylgja fornleifaskrár og stafrænn hnitagrunnur.

Fornleifaskráningar og skráningarsvæðið

Árið 2004 fór fram svæðisskráning fornleifa í Djúpavogshreppi og sá Fornleifastofnun Íslands um hana.² Árið 2008 annaðist Fornleifastofnun Íslands síðan deiliskráningu á Öxi vegna nýrrar vegalagningar og endurbóta á fjallveginum milli Berufjarðar og Skriðdals og endurbóta á Hringvegi frá norðurenda Skriðuvatns að Axarvegi og fyrir botni Berufjarðar.³ Fyrri skráningar eru nýttar eftir því sem hæfir í skýrslunni sem hér fer á eftir, einkum þó skráningin á Öxi en annars fylgir fornleifaskrá með.

² Sædis Gunnarsdóttir, 2004.

³ Þóra Pétursdóttir, Ásta Hermannsdóttir og Lís Rut Björnsdóttir, 2008.

Skráningin sem hér fer á eftir er þó viðameiri en fyrri skráningar á svæðinu og fer eftir stöðlum Minjastofnunar Íslands sem hafa breyst hvað varðar fornleifaskráningu. Nú ber að mæla upp allar minjar og er það gert í þessari skráningu.



Mynd 2 Skjáskot af landfræðilega skráningargrunninum fyrir fornleifaskráningu.

Tilgangur fornleifaskráningar

Samkvæmt 4. mgr. 3. gr. laga um menningarminjar nr. 80/2012 (mml.), sem tóku við af þjóðminjalögum nr. 107/2001 1. janúar 2013, njóta fornleifar friðunar og eru þannig verndaðar gegn hvers kyns raski.

Í 3. mgr. 3. gr. mml. eru fornleifar skilgreindar með svofelldum hætti:

„Fornleifar teljast hvers kyns mannvistarleifar, á landi, í jörðu, í jökli, sjó eða vatni, sem menn hafa gert eða mannaverk eru á og eru 100 ára og eldri, svo sem:

a. búsetulandslag, skrudgarðar og kirkjugarðar, byggðaleifar, bæjarstæði og bæjarleifar ásamt tilheyrandi leifum mannvirkja og öskuhauga, húsaleifar hvers kyns, svo sem leifar kirkna, bæn húsa, klaustra, þingstaða og búða, leifar af verbúðum, naustum og verslunarstöðum og byggðaleifar í hellum og skútum,

- b. vinnustaðir þar sem aflað var fanga, svo sem leifar af seljum, verstöðvum, bóllum, mógröfum, kolagröfum og rauðablæstri,
- c. tún- og akurgerði, leifar rétta, áveitumannvirki og aðrar ræktunarminjar, svo og leifar eftir veiðar til sjávar og sveita,
- d. vegir og götur, leifar af stíflum, leifar af brúm og öðrum samgöngumannvirkjum, vöð, varir, leifar hafnarmannvirkja og bátalægi, slippir, ferjustaðir, kláfar, vörður og önnur veg- og siglingamerki ásamt kennileitum þeirra,
- e. virki og skansar og leifar af öðrum varnarmannvirkjum,
- f. þingstaðir, meintir hörgar, hof og vé, brunnar, uppsprettur, álagablettir og aðrir staðir og kennileiti sem tengjast siðum, venjum, þjóðtrú eða þjóðsagnahefð,
- g. áletranir, myndir eða önnur verksummerki af manna völdum í hellum eða skútum, á klettum, klöppum eða jarðföstum steinum og minningarmörk í kirkjugörðum,
- h. haugar, dysjar og aðrir greftrunarstaðir úr heiðnum eða kristnum sið,
- i. skipsflök eða hlutar þeirra.“

Í 21. gr. mml. er kveðið á um verndun fornleifa:

„Fornleifum, sbr. 3. mgr. 3. gr., jafnt þeim sem eru friðlýstar sem þjóðminjar og þeim sem njóta friðunar í krafti aldurs, má enginn, hvorki landeigandi, ábúandi, framkvæmdaraðili né nokkur annar, spilla, granda eða breyta, hylja, laga, aflaga eða flytja úr stað nema með leyfi Minjastofnunar Íslands.

Eigendur og ábúendur jarða skulu hlúa að fornleifum á landareignum sínum og viðhalda umhverfi þeirra eftir því sem sanngjarnt getur talist. Minjastofnun Íslands er skylt að veita ráðgjöf og leiðbeiningar í því sambandi.

Minjastofnun Íslands gerir nauðsynlegar ráðstafanir til verndar fornleifum, viðhalds eða endurbóta, en áður skal gera landeiganda eða ábúanda viðvart um þær. Ef nauðsyn krefur lætur Minjastofnun Íslands rannsaka fornleifar með uppgrefti eða á annan hátt.“

Friðhelgi fornleifa er ekki háð því að þær séu þekktar eða hafi verið skráðar. Ef áður óþekktar fornleifar finnast ber að tilkynna það Minjastofnun Íslands, sbr. 38. gr. mml., og án tafar skv. 1. mgr. 23. gr. megi ætla að þær séu í hættu.

Eitt af markmiðum fornleifaskráningar er að sporna við því að minjar verði fyrir skemmdum af gáleysi eða að nauðsynjalausu. Fornleifaskráning kemur að notum í minjavörslu þegar ákvarðanir eru teknar um aðgerðir til verndar einstökum minjastöðum eða minjasvæðum. Auk þess kemur hún að gagni í rannsóknum og kynningum. Í þessu tilviki, þar sem unnið er að deiliskipulagi á útvistarsvæði, verða til möguleikar á að kynna og nýta minjar á svæðinu.

Ekki er það síður hagur þeirra sem stýra hvers konar framkvæmdum að eiga aðgang að yfirliti um fornleifar á tilteknu svæði. Segja má að við það vinnist tvennt. Unnt verður að taka tillit til minjanna við skipulagsvinnu og nýta þær til að varðveita sögu staðarins í landslaginu. Einnig má minnka stórlega líkur á að framkvæmdaraðilar rekist í miðjum klíðum á fornleifar sem þeir gerðu sér ekki grein fyrir að gætu verið fyrir hendi en reynist svo nauðsynlegt að rannsaka með tilheyrandi kostnaði og töfum á framkvæmdum.

Björgunaruppgröftur, sem er unninn vegna framkvæmda og undir þrýstingi frá framkvæmdaraðilum, er heldur ekki æskilegur frá sjónarmiði fornleifafræðinnar. Fornleifaskráning sameinar þess vegna hagsmuni fræðigreinarinnar og þeirra sem standa að framkvæmdum.

Skráning fornleifa, húsa og mannvirkja skal skv. 16. gr. mml. fara fram áður en gengið er frá aðalskipulagi eða deiliskipulagi. Áður en deiliskipulag er afgreitt eða leyfi til framkvæmda eða rannsókna er gefið út skal skráning ætíð fara fram á vettvangi.

Skulu skipulagsyfirvöld hafa samráð við Minjastofnun Íslands um tilhögun skráningar eða endurskoðun á fyrri fornleifa-, húsa- og mannvirkjaskrárm með hliðsjón af fyrirhuguðum breytingum á skipulagi. Óheimilt er að veita leyfi til framkvæmda án undanfarandi fornleifa-, húsa- og mannvirkjaskráningar. Þegar sérstaklega stendur á getur Minjastofnun Íslands veitt undanþágu fyrir framkvæmdum með tilteknum skilyrðum.

Skipulagsyfirvöld skulu tilkynna Minjastofnun Íslands um gerð skipulagsáætlana og verulegar breytingar á þeim og um gerð skýrslna um mat á umhverfisáhrifum.

Almennt er æskilegt að framkvæmdum sé beint frá minjastöðum en sé þess enginn kostur ber að tilkynna Minjastofnun Íslands um framkvæmdirnar með sannanlegum hætti með minnst fjögurra vikna fyrirvara eins og segir í 23. gr. mml. Enn fremur segir að Minjastofnun Íslands ákveði að undangenginni vettvangskönnun hvort frekari rannsóknar sé þörf, hvort gera skuli tillögu um friðlýsingu eða hvort fornleifarnar megi víkja og þá með hvaða skilmálum. Óheimilt er að veita leyfi til framkvæmda fyrr en ákvörðun Minjastofnunar Íslands liggur fyrir.

Í 2. mgr. 28. gr. mml. segir að framkvæmdaraðili greiði kostnað við þær rannsóknir á fornleifum sem Minjastofnun Íslands ákveður að séu nauðsynlegar vegna fyrirhugaðra framkvæmda. Við allar umfangsmiklar framkvæmdir skal sá sem fyrir þeim stendur bera kostnað af nauðsynlegum rannsóknum og vettvangsskráningu fornleifa.

286, Bæjarhóll, Arkeologiska object	
Attributes Text Relations Geo Objects Documents Events	
Attribute	Value
Id	286
Name	Bæjarhóll
Class	Arkeologiska object
Gömul númer	215:23A
Sérheiti	Árnahús/Árnahús
Bæjarnafn	Árnahús
Jarðatal Johnsen	215
Flokkun	Búsetuminjar
Tegund	Bæjarstæði
Efni	Torf og grjót
Lengd	17 meter
Breidd	9.8 meter
Hæð	1,20 metrar
Athugasemdir	Heildstætt menningarlandslag
Umhverfi	Sunnan ár fast neðan klettablettis ofan Ástufoss
Gróður	Gróið, gras
Svæði	Árnahústún
Heimildir	FSI 2008:27-28
Örnefnaskrá	Ö-Berufjörður, 10
Aldur	900-1900
Skráning	IS-RT-KP
Mæling	Uppmæling
Dagur	09.07.2021
Horfin	Nei
Horfin_astæða	<None>
Hættumat	Engin hættu
Hættuorso	<None>
Ástand	Vel greinanlegar fornleifar
Minjagildi	<None>
Verkefni	Fornleifaskráning Öxi
Sveitarf	Múlaþing
Friðað	Já
Friðlýst	Nei
Hlutverk	Býli

Mynd 3 Skráningarform í Austurlands grunninum sem fylgir stöðlum Minjastofnunar Íslands.

Fornleifaskráning og aðferðir

Við fornleifaskráninguna voru fornleifar flokkaðar undir jarðirnar Þingmúla og Berufjörð. Fjallað er um hvern minjastað fyrir sig sem verður fyrir áhrifum af framkvæmdinni annars vísar fornleifaskráin í eldri fornleifaskráninguna. Ljósmyndir voru teknar og gerð kort, auk þess sem minjarnar voru hnitsettar og færðar inn á loftmynd frá Loftmyndum ehf.

Minjar eru auðkenndar með gamla skráningarnúmerinu og sérheiti þeirra ef við á, til dæmis „[Árnhus/Árnahús]“ og tegund þeirra, til dæmis „varða [60:50]“, síðan er hlutverk „samgöngubót“ nefnt á eftir númeri til frekari skýringar. Ef stendur *heimild* á eftir númeri þá hafa ekki fundist fornleifar á vettvangi. Fyrsta númer í fornleifaskránni sem fylgir með er númer skráningarinnar í landfræðilega gagnagrunni Antikvu fyrir Austurland yfir fornleifar, örnefni og sögulegar minjar.

Tegund, hlutverk og heiti

Tegund og hlutverki minja er eins og venjan er um fornleifaskráningar lýst í fáum orðum, þ.e. hvort um sé að ræða tóftir bæja eða útihúsa, götu, túngarð og þar fram eftir götunum.

Stundum sér fornra minja ekki stað í landslaginu þótt þeirra sé getið í heimildum og kunna margar ástæður að vera fyrir því. Kemur þá fram í fornleifaskránni að „heimild“ sé um til dæmis útihús. Er leitast við að hafa fornleifaskrána eins nákvæma og kostur er því að leifar fornminja kunna að leynast í jörðu þótt ekki sé unnt að sjá þær með berum augum á yfirborðinu.

Hafi fornminjarnar sérnafn, til dæmis Árnhus/Árnahús [215:23], er það sérstaklega skráð en þegar engu slíku er til að dreifa kemur fyrir að hlutverki þeirra sé lýst þar sem heitið stæði annars, til dæmis gata eða túngarður.

Staðsetning

Tekin voru GPS hnit á öllum minjum eða þær mældar upp með nákvæmu GPS mælingartæki úti á vettvangi og þau færð inn í landupplýsingagrunn Austurlands. Staðsetning þeirra er svo færð inn á loftmyndir frá Loftmyndum ehf. Í hjálagðri fornleifaskrá eru gefin upp GPS hnit í landshnitakerfinu Ísnet 93 þegar við á.

Gögnum er einnig skilað í stafrænu formi í landupplýsingakerfi.

Staðhættir og lýsing

Ávallt er greint frá afstöðu skráðra minja í landslaginu, þeim og staðháttum lýst, bæði formi, umfangi og ástandi, og aðrar athugasemdir gerðar þegar þörf krefur, til dæmis vísað í aðrar heimildir.

Hættumat

Leitast er við að leggja mat á þá hættu sem að fornleifunum kann að steðja, bæði af völdum náttúru og manna. Þetta er gert til að unnt sé að grípa til viðeigandi ráðstafana liggja minjar undir skemmdum eða geti orðið fyrir raski. Hætta vegna ábúðar þýðir að framkvæmdir eða álag kunni að raska fornminjum. Hætta vegna veðrunar þýðir að fornleifar séu smám saman að mást í burtu fyrir áhrif loftslags eða vatns. Hætta vegna landbrots þýðir að fornleifar geti glatast af völdum vatns eða uppblásturs.

Ekki er lagt mat á hættuna þegar einungis er til heimild um fornleifar en þær hafa ekki fundist við vettvangsskráninguna.

Mótvægisáðgerðir

Ef minjar eru í hættu vegna framkvæmda er lagt til að framkvæmdum sé beint frá minjastaðnum. Ef það er ekki hægt er komið með tillögum að mótvægisáðgerðum. Það er þó alltaf Minjastofnun Íslands sem ákveður hvort og með hvaða hætti hvað þarf að gera.

Fornleifar í mikilli hættu

Öxi [691:2] heimild um leið

"Axarvegur liggur upp úr dalbotninum upp bratta kletthajalla og brekkur. Hæstur er hjallinn upp af Vagnbrekku og þar er brattastur jeppavegurinn, sem ruddur var yfir þessa gömlu alfaraheiði nú á sjötta áratugi aldarinnar. Áður lá kaupstaðaleið þeirra Héraðsmanna sem á Djúpavogi versluðu, um Öxi og þar lagði leið sína forðum Hrafnkell Freysgoði, er hann fór sneypuförina á Þingvöll eftir dráp Einars smala. Þjóðleið frá upphafi landsbyggðar," segir í Sveitum og jörðum í Múlaþingi. "Skarðið, sem er fyrir innan [Flögutind og Grýlutind] heitir Berufjarðarskarð. Um það lá þjóðleiðin og var býsna fjölfarin fram að bílaöldinni."... "Úr Berufjarðardal liggur gamall vegur - nú að nokkru endurbættur - yfir í Skriðdal. Það er kallað að fara Öxi, Axarveg eða jafnvel Axarheiði áður fyrr. Þegar Héraðsmenn fóru kaupstaðarferðir á Djúpavog fóru þeir Öxi. En af Axarvegi lágu götur upp Merkjahrygg, yfir mjótt sund í Ódáðavötnum, síðan um Búðatungur, Hornbrynjuslakka og ofan í Fljótsdal. Þessa leið fóru Fljótsdælingar. Enn má sjá gömlu göturnar upp Merkjahrygginn og nú hefur verið ruddur vegur upp hrygginn vegna stíflugerðar í Ódáðavötnum." ⁴

Gamla leiðin lá úr botni Berufjarðar yfir Öxi og í Skriðdal, nokkurn veginn eins og akvegurinn núna en ferðalangar sem ætluðu í Fljótsdal beygðu vestur yfir heiðina þar sem nú er afleggjari að Ódáðavötnum. Berufjarðar megin liggur Axarvegur í miklum bratta utan í kletthajöllum og þegar upp á heiðina kemur hlykkjast hann um hæðir og gróðursnauða vindbarða mela. Þar sem vegurinn liggur hæst er hann um 530 metra yfir sjávarmáli. Hann byrjar svo að lækka aftur eftir háheiðina á þeim slóðum sem beygt er inn á afleggjarann að Ódáðavötnum. Sé beygt yfir í Fljótsdal hækkar sá vegur hins vegar enn frekar til vesturs áður en byrjar að lækka undan honum.

⁴ SJM III, 400; Ö-Berufjörður, 1, 8-9

Norðar á heiðinni milli Berufjarðar og Skriðdals verður landslagið smám saman gróskumeira og gróin holt og móar eru beggja vegna akvegarins. Á heiðinni eru fjölmargar vörður við veginn eða nálægt honum en þær hafa vafalítið varðað gömlu leiðina. Eftirtektarvert er þó hve þeim fækkar þegar norðar dregur og nánast engar vörður eru á alnyrsta vegarkaflanum. Allflestar vörður sem hafa verið skráðar í þessari skráningu hafa verið við leiðina og sums staðar má sjá leifar af leiðinni þar sem akvegurinn í dag hefur ekki farið yfir hana. Þær voru mældar upp þar sem þær sástu.

Vörður sem fara undir veginn



Mynd 4 Fallin varða – vörðubrot [60:48].

Vörður [60:48] og [60:49] samgöngubót

Vörðurbrot [60:48] og varða [60:49] er fast austan við núverandi þjóðveg. Vörðubrotið er líklega á gömlu leiðinni yfir Öxi, sem lá eins og þjóðvegur nú á mosagrónum mel. Brotið er um 0,5x0,5 m að stærð í grunninn og 0,5 á hæð. Varðan er fallin og hefur því lítið minjagildi. Varða [60:49] er betur varðveitt grunnflötur 1,3x1,0 m og hæð

Það ætti að vera fullnægjandi að hafa mælt þær upp og ljósmyndað sem mótvægisáðgerð.



Mynd 5 Varða [60:50] fallin að mestu.

Varða [60:50] samgöngubót

Varða er á holti fast vestan við núverandi þjóðveg þar sem hann liggur yfir heiðina. Hún er líklega á gömlu leiðinni yfir Öxi 691: 2, sem lá nokkurn veginn eins og þjóðvegur nú. Á mosagrónum hól. Þegar hún var skráð árið 2008 var henni lýst eftirfarandi: „Grunnflötur vörðunnar er um 1x1 m. Hún er topphlaðin, en hrunið úr henni til norðurs. Hæð hennar er um

1 m. Umföer eru afar mörg, en varðan er hlaðin að mestu úr hellugrjóti“. Varðan hefur fallið alveg núna og má aðeins sjá 2 umföer. Ekki er ljósmynd í eldri skýrslunni af henni.

Það ætti að vera fullnægjandi að hafa mælt hana upp og ljósmyndað sem mótvægisáðgerð.



Mynd 6 Varða [60:52] hlaðin ofan á stein og fallin.

Varða [60:52] samgöngubót

Varðan er á dálítilli klöpp um 20 m vestan við núverandi þjóðveg, þar sem hann liggur yfir háheiðina. Hún er á gömlu leiðinni yfir Öxi, sem lá eins og þjóðvegur. Varðan er fallin en þegar hún var skráð árið 2008 var henni lýst svona: „Varðan er reisuleg, um 1,2 m á hæð og 9 umföer. Grunnflötur hennar er um 0,5x0,5 m en hún er topphlaðin“. Uppmæling og hnit frá eldri skráningunni eru á svipuðum stað. Ætti að vera fullnægjandi að hafa mælt hana upp og ljósmyndað ef hún fer undir veginn en hún er 18 m austan við væntanlega veglínu.



Mynd 7 Varða [60:53].

Varða [60:53] samgöngubót

Varðan er á stórum steini um 20 m vestan við núverandi þjóðveg, þar sem hann liggur yfir háheiðina. Hún er á gömlu leiðinni yfir Öxi, sem lá eins og þjóðvegur nú. Á stórum steini skammt austan við dálitla tjörn. Lýsing á vörðunni í skráningunni frá 2008: „Steinninn er tæplega 1 m á hæð og varðan þar ofan á. Samtals um 1,5 m á hæð. Hleðslan er topphlaðin og 6 umför. Varðan er um 0,4x0,4 m ummáls“. Uppmæling og hnit frá eldri skráningunni eru á svipuðum stað. Varðan hefur fallið eftir að hún var skráð árið 2008. Ætti að vera fullnægjandi að hafa mælt hana upp og ljósmyndað en hún fer undir veginn.



Mynd 8 Varða [60:57].

Varða [60:57] samgöngubót

Við fornleifaskráninguna frá 2008 voru tvær vörður skráðar á þessum staða. Við fornleifaskráninguna í sumar fannst bara önnur varðan og er það sú sem varða sem var norðar og reist á steini. Hin virðist vera fallin. Þessar vörður hafa verið við gömlu leiðina yfir Öxi, sem lá eins og þjóðvegur nú. Varðan er reist á stórum steini. Hún er um 0,8 m á hæð, en að meðtöldum steininum um 1 m. Hún er hlaðin úr hellugrjóti, 10 umför en hún hefur líka fallið eitthvað frá því henni var lýst áður. Varðan mun hverfa undir nýtt vegstæði og ætti að vera fullnægjandi að hafa mælt hana upp og ljósmyndað. Er þetta eina heila varðan sem fer undir veginn.



Mynd 9 Varða [60:75] lendir undir miðju vegstæðinu.

Varða [60:74] samgöngubót

Við fornleifaskráninguna þá misstu við að þessari vörður en Erla Dóra Voger, jarðfræðingur hjá Vegagerðinni hafði tekið eftir þessari vörðu og er hún staðsett og lýst af henni.

Ljósmyndina tók hún líka. „Við stöð 13840-13850 lyftir sér klapparkollar. Á klöppinni í veglínu er lág og lítil, gróflega hlaðin varða sem ekki var skráð með fornminjum á svæðinu. Gæti verið ný, virðist ekki mjög fagmannlega hlaðin fagmannlega hlaðin en þó meira en túristavarða.“ Varðan gæti hafa verið við gömlu leiðina yfir Öxi. Varðan mun hverfa undir nýtt vegstæði og ætti að vera fullnægjandi að hafa mælt hana upp og ljósmyndað.



Mynd 10 Fallin varða [215:69] á Refshöfða hættu vegna efnistöku.

Vörður í mikilli hættu vegna efnistöku

Varða [215:69e] samgöngubót

Á Refshöfða er varða sem er í mikilli hættu vegna efnistöku. Varðan er fallin og hefur því lítið minjagildi. Staðsetning hennar var uppmæld á vettvangi.

Aðrar vörður í hættu vegna efnistöku eru eftirtaldar; [60:58], [60:71] og [69:72] þær hafa verið mældar upp og ætti það vera fullnægjandi mótvægisáðgerð.



Mynd 11 Leiðin á milli Árnahúsa, fjárskjóla og Ullarhellis.




Mynd 12 Tóft [2015:60] sem fer undir veginn.

Tóft [215:60] óþekkt

Sunnan Berufjarðarár og á miðri veglínunni lendir þessi tóft og mun því hverfa undir veginn. Lýsing úr skráningarskýrslu: „Tóftin er mjög sigin út og mosagróin og er mögulegt að um náttúrumyndun sé að ræða. Hún er torfhlaðin, þótt eitthvað grjót virðist gróið niður í svörðinn. Hún er hlaðin undir klettinn, sem myndar vesturvegg hennar að hluta. Hún er um 7x1,5 m að innanmáli og snýr nokkurn veginn norður-suður. Op er á norðurhlið. Hæð hleðslna er mest um 0,5 m að innan, en tóftin er nokkuð niðurgrafin“.⁵

Það þarf að rannsaka þessa meintu tóft. Ekki er fulljóst hvort um náttúrumyndun sé að ræða. Með könnunarskurði er unnt að skoða hvort um fornleifar sé að ræða og þá aldur og hlutverk.

⁵ Fornleifaskráning vegna fyrirhugaðra vegaframkvæmda á Öxi og í botni Berufjarðar 2008. Bls.34.



Mynd 13 Hin forna leið [215:75] sem liggur frá bæjarstæði Árnahúsum niður í Berufjörð.

Fornar leiðar [215:74], [215:75] og varða [215:63]

Við fyrri fornleifaskráningu voru hvorugar þessara fornu leiða skráðar. Ein varða [215:63] var skráð en hún er við leið [215:74]. Greina má tvær fornar leiðir í landslaginu og liggja þær báðar að bæjarstæði Árnahúss. Leið [215:74] liggur frá bænum í átt að fjárskjólunum [215:22B] og C og Ullar helli [215:A]. Leið [215:75] liggur norðar en leið [215:74] og fer frá bænum niður í Berufjörð og hefur verið leiðin að bænum. Leiðirnar voru mældar upp og eru báðar í hættu vegna vegagerðar og efnistöku. Vegurinn mun þvera leið [215:74] og námur eru nærri leið [215:75]. Því er beint til framkvæmdaaðila að fara með gát á þessu svæði svo röskun verði sem minnst. Það ætti að vera fullnægjandi að hafa mælt upp leiðina. Varða [215:63] er í töluverðri hættu vegna nálægðar við miðlínuna en hún er 35 m norðan við vegstæðið. (Sjá kort 13.)



Mynd 14 Varða [215:63] sem liggur sunnan við leið [215:74].



Mynd 15 Byrgi kannski smalabyrgi eða lítið aðhald [215-76]. Ljósmynd EDV.

Byrgi – aðhald [215-76] hleðslur

Lítið grjóthlaðið aðhald eða skjól á milli stórra steina. Fornleifarnar voru skráðar af Erlu Dóru Vogler hjá Vegagerðinni. Skjólið er norðan við veglínuna. Innan um stórgrýti eru hleðslur upp að stærri steinum. Hér þarf að fara með gát því minjarnar eru aðeins 11 m frá ytri veglínunni.

Gömul nr	Intrasis nr	Hlutverk	Bæjarnafn	Tegund	Efni	Leið	Aldur	Haettumat	Ástand
215:69b	204	Samgöngubót	Berufjörður	Varða	Grjót	Á gömlu leiðinni yfir Öxi	1700-1900	Lítill hættu	Vel greinanlegar fornleifar
60:45:00	215	Samgöngubót	Þingmúli	Varða	Grjót		1700-1900	Lítill hættu	Vel greinanlegar fornleifar
60:67	216	Samgöngubót	Þingmúli	Varða	Grjót	Á gömlu leiðinni yfir Öxi	1700-1900	Lítill hættu	Vel greinanlegar fornleifar
60:66	220	Samgöngubót	Þingmúli	Varða	Grjót	Á gömlu leiðinni yfir Öxi		Lítill hættu	Vel greinanlegar fornleifar
60:68	228	Samgöngubót	Þingmúli	Varða	Grjót		900-1900	Lítill hættu	Greinanlegar fornleifar
60:69	229	Samgöngubót	Þingmúli	Varða	Grjót	Á gömlu leiðinni yfir Öxi	1700-1900	Lítill hættu	Vel greinanlegar fornleifar
60:73	240	Samgöngubót	Þingmúli	Varða	Grjót	Á gömlu leiðinni yfir Öxi	1700-1900	Lítill hættu	Vel greinanlegar fornleifar
60:51:00	251	Samgöngubót	Þingmúli	Varða	Grjót	Á gömlu leiðinni yfir Öxi	1700-1900	Lítill hættu	Vel greinanlegar fornleifar
60:54:00	254	Samgöngubót	Þingmúli	Varða	Grjót	Á gömlu leiðinni yfir Öxi	1700-1900	Lítill hættu	Vel greinanlegar fornleifar
215:63	263	Samgöngubót	Berufjörður	Varða	Grjót	Efrið leið að Árnahúsum [215:74]	1500-1900	Lítill hættu	Vel greinanlegar fornleifar
215:69	269	Samgöngubót	Berufjörður	Varða	Grjót	Á gömlu leiðinni yfir Öxi	1500-1900	Lítill hættu	Vel greinanlegar fornleifar
60:47:00	298	Samgöngubót	Þingmúli	Varða	Grjót	Á gömlu leiðinni yfir Öxi	1700-1900	Lítill hættu	Vel greinanlegar fornleifar

Mynd 16 Fornleifar sem eru í lítilli hættu eru 12 fornleifar.

Fornleifar í lítilli hættu

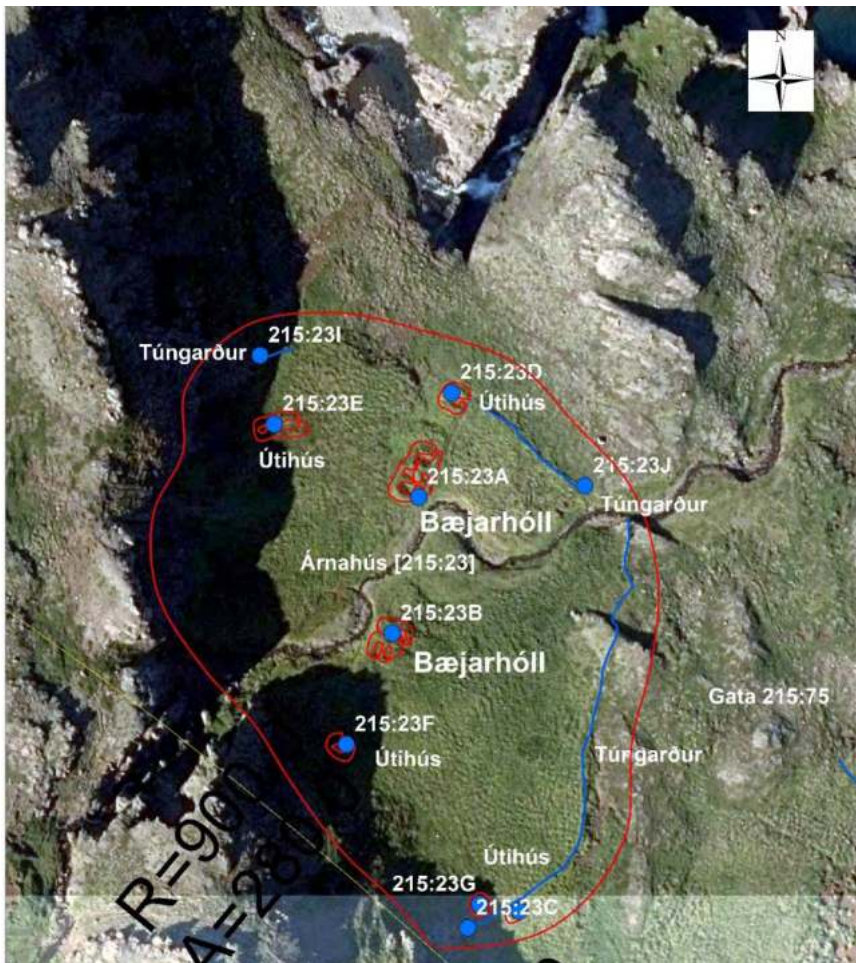
Eftirtaldar vörður þarf að sýna aðgát við þegar framkvæmdir fara fram. Þær eru flestar frá 40 - 70 metrum frá miðlinu vegarins. Sjá má vörðurnar í ofan greindri töflu og enn fremur má sjá staðsetningar þeirra á kortum sem fylgir með í viðauka.

Gömul nr	Intrasis nr	Sérheiti	Hlutverk	Tegund	Bæjarnafn	Efni	Leið	Aldur	Hættumat
215:69d	202		Samgöngubót	Varða	Berufjörður	Grjót	Á gömlu leiðinni yfir Öxi	1700-190	Engin hættu
215:69c	203		Samgöngubót	Varða	Berufjörður	Grjót			Engin hættu
60:55:00	205		Samgöngubót	Varða	Pingmúli	Grjót		1700-190	Engin hættu
215:25b	206		Kviar	Tóft	Berufjörður	Torf og grjót		1500-190	Engin hættu
215:25:00	207	Naðri Selbotnar	Sel	Tóft	Berufjörður	Torf og grjót			Engin hættu
215:12b	208		Samgöngubót	Varða	Berufjörður	Grjót		1800-190	Engin hættu
215:12d	209		Samgöngubót	Varða	Berufjörður	Grjót		1800-190	Engin hættu
212:12e	210		Samgöngubót	Varða	Berufjörður	Grjót		1700-190	Engin hættu
215:12c	211		Samgöngubót	Varða	Berufjörður	Grjót		1700-190	Engin hættu
215:12:00	212		Smalakofi	Hleðsla	Berufjörður	Grjót		1800-190	Engin hættu
215:22c	213	Hellrar	Fjárskýli	Hleðsla	Berufjörður	Grjót	Leið sem liggur þarna er [274:74]	1700-190	Engin hættu
60:61	217		Óþekkt	Tóft	Pingmúli	Torf og grjót		1500-190	Engin hættu
60:60	218		Rétt	Hleðsla	Pingmúli	Grjót		1500-190	Engin hættu
60:65	219		Óþekkt	Hleðsla	Pingmúli	Grjót			Engin hættu
215:22a	222	Ullarhellir/Hellrar	Fjárskýli	Hellir	Árnahús	Grjót	Leið sem liggur þarna er [274:74]	1500-190	Engin hættu
215:23C	223	Árnahús/Árnahús	Túngarður	Garðlag	Árnahús	Torf og grjót	Leið [215:75]	900-1900	Engin hættu
215:23I	224	Árnahús/Árnahús	Túngarður	Garðlag	Árnahús	Grjót	Leið [215:75]	900-1900	Engin hættu
215:23G	225	Árnahús/Árnahús	Útihús	Tóft	Árnahús	Torf og grjót	Leið [275:75]	900-1900	Engin hættu
215:23H	226	Árnahús/Árnahús	Kviar	Tóft	Árnahús	Torf og grjót	Leið [275:75]	900-1900	Engin hættu
215:23J	227	Árnahús/Árnahús	Túngarður	Garðlag	Árnahús	Grjót	Leið [215:75]	900-1900	Engin hættu
215:032	232		Óþekkt	Niðurgroff	Berufjörður				Engin hættu
215:22b	236	Hellrar	Fjárskýli	Hleðsla	Árnahús	Grjót	Leið sem liggur þarna er [274:74]	1500-190	Engin hættu
60:56:00	256		Samgöngubót	Varða	Pingmúli	Grjót	Á gömlu leiðinni yfir Öxi	1500-190	Engin hættu
215:61	261		Óþekkt	Hleðsla	Berufjörður	Grjót		1800-190	Engin hættu
215:62	262		Óþekkt	Hleðsla	Berufjörður	Grjót		1700-190	Engin hættu
60:64	264		Dys	Grjóthaug	Pingmúli	Grjót		Óviss	Engin hættu
215:65	265		Samgöngubót	Varða	Berufjörður	Grjót	Á gömlu leiðinni yfir Öxi	1700-190	Engin hættu
215:66	266		Samgöngubót	Varða	Berufjörður	Grjót	Á gömlu leiðinni yfir Öxi	1700-190	Engin hættu
215:67	267		Samgöngubót	Varða	Berufjörður	Grjót	Á gömlu leiðinni yfir Öxi	1700-190	Engin hættu
215:68	268		Samgöngubót	Varða	Berufjörður	Grjót	Á gömlu leiðinni yfir Öxi	1500-190	Engin hættu
215:70	270		Samgöngubót	Varða	Berufjörður	Grjót	Á gömlu leiðinni yfir Öxi	1700-190	Engin hættu
215:23F	282	Árnahús/Árnahús	Útihús	Tóft	Árnahús	Torf og grjót	Leið [275:75]	900-1900	Engin hættu
215:23E	283	Árnahús/Árnahús	Útihús	Tóft	Árnahús	Torf og grjót	Leið [275:75]	900-1900	Engin hættu
215:23B	284	Árnahús/Árnahús	Býli	Bæjarstæ	Árnahús	Torf og grjót	Leið [275:75]	900-1900	Engin hættu
60:59:00	285		Samgöngubót	Varða	Pingmúli	Grjót	Á gömlu leiðinni yfir Öxi	1700-190	Engin hættu
215:23A	286	Árnahús/Árnahús	Býli	Bæjarstæ	Árnahús	Torf og grjót	Leið [275:75]	900-1900	Engin hættu
215:23D	289	Árnahús/Árnahús	Óþekkt	Tóft	Árnahús	Torf og grjót	Leið [275:75]	900-1900	Engin hættu
60:41:00	292		Beitarhús	Tóft	Pingmúli	Torf og grjót		900-1900	Engin hættu
60:42:00	293		Dys	Dys	Pingmúli	Grjót		Óviss	Engin hættu
60:43:00	294		Samgöngubót	Varða	Pingmúli	Grjót		1700-190	Engin hættu
60:44:00	295		Leið	Hleðsla	Pingmúli	Grjót			Engin hættu
60:46:00	297		Samgöngubót	Varða	Pingmúli	Grjót	Á gömlu leiðinni yfir Öxi	1700-190	Engin hættu
60:70	301		Samgöngubót	Varða	Pingmúli	Grjót	Á gömlu leiðinni yfir Öxi	1700-190	Engin hættu

Mynd 17 Tafla sem sýnir 44 fornleifar sem engin hættu er á vegna vegarins.

Fornleifar í engri hættu

Þær fornleifar sem eru í engri hættu eru margar (sjá kort 1-12)) og margar hverjar langt fyrir utan framkvæmdasvæðið, en þær fornleifar sem eru umfangsmiklar og hafa mikið gildi eru bæjarstæðið Árnahús en þar er finna leifar af tveimur bæjarstæðum, fjöldinn allur af útihúsum og túngarði sem er nokkuð heil. Þar rétt hjá eru síðan fjárskjól [215:22b og c] og Ullarhellir [515:22a] sem líka eru fyrir utan nýja vegstæðið. Í fyrri skráningarskýrslu er fjallað ítarlega um Árnahús (Árnahús) og vísast til þeirra skýrslu fyrir frekari lýsingar. En fornleifarnar eru 100 metra frá miðlínu vegarins. Þær voru mældar upp núna. Vegurinn fer sunnan við bæjarstæðið en norðan við fjárskjól og Ullarhelli. Það væri hægt að hafa útskot á veginum þarna þegar hann kemur niður á flötina og gera þessar fornleifar aðgengilegar fyrir ferðamenn. Þar er líka að finna fallegan foss við bæjarstæðið, Ástufoss. (Sjá kort 13 og 14)



Mynd 18 Árnahús, bæjarstæðin, útirhús og túngarður

Samantekt og niðurstöður

Á svæðinu hafa verið 73 fornleifar skráðar, þar af vörður sem allflestar hafa verið við gömlu leiðina yfir Öxi, tóft [215:60], smalabyrgi [215:76], bæjarstæði, túngarð og útihús Árnastaða [215:23], fjárskjól [215:22] og selsminjar [215:25]. Árnastaðir eru einstakir fyrir minjaheildina en þeir eru ekki í neinni hættu fyrir framkvæmdinni og það sama á við um selsminjarnar. Þær eru langt fyrir utan framkvæmdasvæðið. Fjárskjólin og Ullarhellir eru líka fyrir utan framkvæmdasvæðið.

Smalabyrgi [215:76] er aðeins 20 m frá veglínunni og þarf því að fara með sérstakri gát.

Til að raska leiðinni [215:74 og 215:75] og vörðunum þarf samþykkt Minjastofnunar Íslands. Ekki er ástæða til að rannsaka hinar föllnu vörður eða aðra vörður því að hæpið er að slík rannsókn bæti einhverju við sem ekki er þegar vitað um þær – og fram hefur komið í skýrslunni. Verður það þó að vera endanlegt mat Minjastofnunar. Vörðurnar hafa allar verið skráðar, myndaðar og staðsettar á hnitakorti.

Tóft [215:60] lendir undir miðju vegstæðinu og þarf að rannsaka hvort um fornleifar séu að ræða með því taka könnunarskurði, kanna eðli minjanna, aldur og hlutverk. Minjastofnun Íslands ákveður þó hvað þarf að gera.

Nokkur fjöldi af vörðum eru innan veghelgunarsvæðis og stafar þá einhver hættu af framkvæmdinni en flestar eru þó meir en 50 -79 m frá miðlínu og ætti því ekki þurfa raska þeim neitt. En því er beint til framkvæmdaaðila að fara með gát hjá þessum vörðum.

Ekki er víst að allar minjar á svæðinu sjáist á yfirborðinu eða hafi verið skráðar. Ef áður óþekktar fornleifar koma í ljós á framkvæmdasvæðinu ber að stöðva framkvæmdir, varast frekara rask og tilkynna þegar í stað um fundinn til Minjastofnunar Íslands, sbr. 38. gr. mml. Minjastofnun Íslands metur eðli þeirra og umfang og hvort rannsókna sé þörf áður en framkvæmdir halda áfram.

Er því beint til framkvæmdaaðila að reyna að sneiða hjá fornleifum og komast hjá því að raska þeim í lengstu lög. Í 21. gr. mml. segir um verndun fornleifa, að „jafnt þeim sem eru friðlýstar sem þjóðminjar og þeim sem njóta friðunar í krafti aldurs, [megi] enginn, hvorki

landeigandi, ábúandi, framkvæmdaraðili né nokkur annar, spilla, granda eða breyta, hylja, laga, aflaga eða flytja úr stað nema með leyfi Minjastofnunar Íslands.“

Heimildir

Sædís Gunnarsdóttir. (2004). *Menningarminjar í Djúpavogshreppi: Svæðisskráning* (FS239-03191). Reykjavík: Fornleifastofnun Íslands.

Guðrún Sveinbjarnardóttir. (1991). Shielings in Iceland: an archaeological and historical survey. Í *Acta Archaeologica* 61, bls. 93-96. Guðrún Sveinbjarnardóttir. (1992). *Farm Abandonment in Medieval and Post-Medieval Iceland: an Interdisciplinary Study*. Oxbow Monograph 17. Oxford: Oxbow Books.

Sveitir og jarðir í Múlaþingi. (1975-1976). II. og III. bindi. (Ármann Halldórsson ritstýrði). Seltjarnarnes: Búnaðarsamband Austurlands.

Þóra Pétursdóttir, Ásta Hermannsdóttir og Lísa Rut Björnsdóttir. (2008). *Fornleifaskráning vegna fyrirhugaðra vegaf framkvæmda á Öxi og í botni Berufjarðar* (FS403-08061). Reykjavík: Fornleifastofnun Íslands.

Árnastofnun – Örnefnasafn

Ö-Berufjörður: Örnefnaskrá Berufjarðar, Bergsveinn Skúlason skráði. Örnefnastofnun Íslands, 1972.

Ö-Þingmúli: Örnefnaskrá Þingmúla, Eiríkur Eiríksson skráði, Örnefnastofnun Íslands, 1970.

Nr. Gömul nr. Bæjarnafn Jarðatalsnr.
Svæði Sveitafélag Dagur. Skráning
Hlutverk Tegund Flokkur
Sérheiti Friðað Verkefni

Ástand Hættumat Hættuorsök

Aldur Horfin Horfin ástæða

Leið Umhverfi

Lengd Breidd Hæð Hleðslu umferð

Varða Örnefnaskrá

Mæling Heimildir

Efni

Isnet N Isnet E Minjagildi

Ljósmyndari Mótvægisaðgerðir



Varðan er hlaðin upp á steinn og virðist ekki vera mjög gömul eða hefur verið lagfærð í seinni tíma. Hún er um það 65 m vestan við miðlínu vegarins.

Hún var ekki skráð í fyrri skráningu og virðist vera nýlega endurhlaðin en eldri varða staðið þar áður.

Nr.	307	Gömul nr.	60:48	Bæjarnafn	Þingmúli	Jarðatalsnr.	60
Svæði		Sveitafélag	Múlaþing	Dagur.	15.08.2021	Skráning	ISKÞS
Hlutverk	Samgöngubót	Tegund	Varða	Flokkur	Samgönguminjar		
Sérheiti		Friðað	Já	Verkefni	Fornleifaskráning Öxi		

Ástand	Greinanlegar fornleifar	Hættumat	Mikil hætta	Hættuorsök	Vegna vegagerðar		
Aldur	1700-1900	Horfin	Nei	Horfin ástæða			
Leið	Á gömlu leiðinni yfir Öxi	Umhverfi	Á mosagrónum mel				
Lengd	1.3	Breidd		Hæð	0.5	Hleðslu umferð	
Varða	Fallin varða	Örnefnaskrá					
Mæling	Uppmæling	Heimildir	FSI 2008:19				
Efni	Grjót						
Isnet N		Isnet E		Minjagildi	Nokkurt		

Ljósmyndari Mót vægisáðgerðir

Uppmæling og ljósmynd



Vörðubrot - fallin varða er fast austan við núverandi þjóðveg. Vörðubrotið er líklega á gömlu leiðinni yfir Öxi 691:002, sem lá eins og þjóðvegur nú. Á mosagrónum mel. Vörðustæðið er um 1.3x1.0 m að stærð í grunninn og 0,5 á hæð. Þrjú umför standa en grjótdreif er umhverfis það.

Nr. 201 Gömul nr. 215:69e-ný Bæjarnafn Berufjörður Jarðatalsnr. 215
Svæði Refshöfði Sveitafélag Múlaþing Dagur. 15.08.2021 Skráning IS-KÞS
Hlutverk Samgöngubót Tegund Varða Flokkur Samgönguminjar
Sérheiti Friðað Já Verkefni Fornleifaskráning Öxi

Ástand Greinanlegar fornleifar Hættumat Mikil hætta Hættuorsök Vegna efnistöku

Aldur 1700-1900 Horfin Nei Horfin ástæða

Leið Umhverfi Mosagróið á klettanös

Lengd 1.4 Breidd 1.3 Hæð 0.20 Hleðslu umferð

Varða Fallin varða Örnefnaskrá

Mæling Uppmæling Heimildir Ekki skráð í fyrri skráningu

Efni Grjót

Isnet N 486302,493 Isnet E 707252,1080 Minjagildi Lítið

Ljósmyndari IS Mótvægisáðgerðir Uppmæling og ljósmynd



Varðan er fallin hún var ekki skráð í fyrri skráningu.

Varðan er á námusvæðið og mun hverfa við framkvæmdir.

Nr. Gömul nr. Bæjarnafn Jarðatalsnr.
Svæði Sveitafélag Dagur. Skráning
Hlutverk Tegund Flokkur
Sérheiti Friðað Verkefni

Ástand Hættumat Hættuorsök

Aldur Horfin Horfin ástæða

Leið Umhverfi

Lengd Breidd Hæð Hleðslu umferð

Varða Örnefnaskrá

Mæling Heimildir

Efni

Isnet N Isnet E Minjagildi

Ljósmyndari Mótvægisáðgerðir



Varða er á holti rétt ofan austan við núverandi veg. Holtið, sem varðan stendur á, er vel gróið mosa en grýtt smágrjóti inn á milli. Varðan er stæðileg um 1,3 m á breidd, 1,2 m á lengd í grunninn og 1,0 m á hæð. Varðan hefur hrunið meira frá því að hún var skráð 2008.

Nr. 260 Gömul nr. 215:60 Bæjarnafn Berufjörður Jarðatalsnr. 215
Svæði Sveitafélag Múlaþing Dagur. 15.08.2021 Skráning IS-KÞS
Hlutverk Óþekkt /aðhald/stekkur Tegund Tóft Flokkur Búsetuminjar
Sérheiti Friðað Já Verkefni Fornleifaskráning Öxi

Ástand Greinanlegar fornleifar Hættumat Mikil hætta Hættuorsök Vegna vegagerðar

Aldur 1500-1900 Horfin Nei Horfin ástæða

Leið Umhverfi Við klettastalla

Lengd 7 Breidd 1,5 Hæð 0,5 Hleðslu umferð

Varða Örnefnaskrá

Mæling Uppmæling Heimildir

FSI 2008:34

Efni Torf og grjót

Isnet N 485143.471 Isnet E 710378.811 Minjagildi Nokkurt

Ljósmyndari IS Mótvægisáðgerðir Könnunarskurð



Sunnan Berufjarðarar, sunnan við Beitivelli, eru ræstir túnskikar á tveimur hjöllum og klettaklif á milli. Við austurenda efri túnskikans er dálíttill klettastallur og utaní honum er tóft. Umhverfis tóftina er gróinn völlur og lækjarsytra fast austan við hana. Tóftin er mjög sigin út og mosagróin og er mögulegt að um náttúrumyndun sé að ræða. Hún er torfhláðin, þótt eitthvað grjót virðist gróið niður í svörðinn. Hún er hlaðin undir klettinn, sem myndar vesturvegg hennar að hluta. Hún er um 7x1,5 m að innanmáli og snýr nokkurn veginn norður-suður. Op er á norðurhlið. Hæð hleðslna er mest um 0,5 m að innan, en tóftin er nokkuð niðurgrafin.

Þarf að taka könnunarskurð til kanna aldur, hlutverk og hvort eldri minjar leynist undir.

Nr. Gömul nr. Bæjarnafn Jarðatalsnr.
Svæði Sveitafélag Dagur. Skráning
Hlutverk Tegund Flokkur
Sérheiti Friðað Verkefni

Ástand Hættumat Hættuorsök

Aldur Horfin Horfin ástæða

Leið Umhverfi

Lengd Breidd Hæð Hleðslu umferð

Varða Örnefnaskrá

Mæling Heimildir
Efni

Isnet N Isnet E Minjagildi

Ljósmyndari Mótvægisaðgerðir



Varðan er um það 22 m. austan við framkvæmdasvæðið. Það þarf að fara með gát á þessu svæðið. Varðan var heil þegar fornleifaskráning fór fram árið 2008 en hefur nú fallið. Varða mældist 0.5x 0,5 m þegar hún var mæld 2008.

Nú er hún fallin og umfang hennar er 1.6x1.10 m. En grunnflötur hefur verið miklu minni.

Nr. Gömul nr. Bæjarnafn Jarðatalsnr.
Svæði Sveitafélag Dagur. Skráning
Hlutverk Tegund Flokkur
Sérheiti Friðað Verkefni

Ástand Hættumat Hættuorsök

Aldur Horfin Horfin ástæða

Leið Umhverfi

Lengd Breidd Hæð Hleðslu umferð

Varða Örnefnaskrá

Mæling Heimildir

FSI 2008:20

Efni

Isnet N Isnet E

Minjagildi

Ljósmyndari Mótvægisáðgerðir

Uppmæling og ljósmynd



Varða er á holti fast vestan við núverandi þjóðveg þar sem hann liggur yfir heiðina. Hún er líklega á gömlu leiðinni yfir Öxi 691: 2, sem lá nokkurn veginn eins og þjóðvegur nú. Á mosagrónum hól. Þegar hún var skráð árið 2008 var henni lýst eftirfarandi: „Grunnflötur vörðunnar er um 1x1 m. Hún er topphlaðin, en hrúnið úr henni til norðurs. Hæð hennar er um 1 m. Umför eru afar mörg, en varðan er hlaðin að mestu úr hellugrjóti“. Varðan hefur fallið alveg núna og má aðeins sjá 2 umför. Ekki er ljósmynd í eldri skýrslunni af henni. Það ætti að vera fullnægjandi að hafa mælt hana upp og ljósmyndað sem mótvægisáðgerð.

Nr. 296 Gömul nr. 60:53 Bæjarnafn Þingmúli Jarðatalsnr. 60
Svæði Sveitafélag Múlaþing Dagur. 15.08.2021 Skráning IS-KÞS
Hlutverk Samgöngubót Tegund Varða Flokkur Samgönguminjar
Sérheiti Friðað Já Verkefni Fornleifaskráning Öxi

Ástand Greinalegar fornleifar Hættumat Mikil hætta Hættuorsök Vegna vegagerðar

Aldur 1700-1900 Horfin Nei Horfin ástæða

Leið Á gömlu leiðinni yfir Öxi Umhverfi

Lengd Breidd Hæð Hleðslu umferð

Varða Fallin varða Örnefnaskrá

Mæling Uppmæling Heimildir

FSI 2008:20

Efni Grjót

Isnet N 489555.492 Isnet E 705191.501

Minjagildi Lítið

Ljósmyndari IS Mót vægisáðgerðir

Uppmæling og ljósmynd



Fallinn varða en hún hefur verið hlaðinn upp á steinn. Minjagildi hennar er ekki mikið og ætti því að vera fullnægjandi að hafa mælt staðsetningu upp. Varðan mun fara undir nýja vegstæðið.

Lýsing af vörðunni úr eldri skýrslu;

Steinninn er tæplega 1 m á hæð og varðan þar ofan á. Samtals um 1,5 m á hæð. Hleðslan er topphlaðin og 6 umför. Varðan er um 0,4x0,4 m ummáls.

Nr. 274 Gömul nr. 215:74 Bæjarnafn Berufjörður Jarðatalsnr. 215
Svæði Sveitafélag Múlaþing Dagur. 09.07.2021 Skráning IS-RT-KP
Hlutverk Leið Tegund Gata Flokkur Samgönguminjar
Sérheiti Friðað Já Verkefni Fornleifaskráning Öxi

Ástand Vel greinanlegar fornleifar Hættumat Mikil hætta Hættuorsök Vegna efnistöku

Aldur 900-1800 Horfin Nei Horfin ástæða

Leið Árnahús og hellir - fjárskýli Umhverfi Gróið

Lengd 474 m Breidd Hæð Hleðslu umferð

Varða 215:63 Örnefnaskrá

Mæling Uppmæling Heimildir

Efni Troðningur

Isnet N 484485.246 Isnet E 712097.601 Minjagildi Nokkurt

Ljósmyndari KP Mótvægisáðgerðir Uppmæling ætti að vera fullnægjandi



Við fyrri fornleifaskráningu voru hvorugar þessara fornu leiða skráðar. Ein varða [215:63] var skráð en hún er við leið [215:74]. Greina má tvær fornar leiðir í landslaginu og liggja þær báðar að bæjarstæði Árnahúss. Leið [215:74] liggur frá bænum í átt að fjárskjólunum [215:22B] og C og Ullar helli [215:A]. Leið [215:75] liggur norðar en leið [215:74] og fer frá bænum niður í Berufjörð og hefur verið leiðin að bænum. Leiðirnar voru mældar upp og eru báðar í hættu vegna vegagerðar. Vegurinn mun þvera leið [215:74] og námur eru nærri leið [215:75]. Því er beint til framkvæmdaáðila að fara með gát á þessu svæði svo röskun verði sem minnst. Það ætti að vera fullnægjandi að hafa mælt upp leiðina.

Nr. Gömul nr. Bæjarnafn Jarðatalsnr.
Svæði Sveitafélag Dagur. Skráning
Hlutverk Tegund Flokkur
Sérheiti Friðað Verkefni

Ástand Hættumat Hættuorsök

Aldur Horfin Horfin ástæða

Leið Umhverfi

Lengd Breidd Hæð Hleðslu umferð

Varða Örnefnaskrá

Mæling Heimildir

Efni

Isnet N Isnet E Minjagildi

Ljósmyndari Mótvægisáðgerðir



Við fornleifaskráninguna frá 2008 voru tvær vörður skráðar á þessum staða. Við fornleifaskráninguna í sumar fannst bara önnur varðan og er það sú sem varða sem var norðar og reist á steini. Hin virðist vera fallin. Þessar vörður hafa verið við gömlu leiðina yfir Öxi, sem lá eins og þjóðvegur nú. Varðan er reist á stórum steini. Hún er um 0,8 m á hæð, en að meðtöldum steininum um 1 m. Hún er hlaðin úr hellugrjóti, 10 umför en hún hefur líka fallið eitthvað frá því henni var lýst áður.

Varðan mun hverfa undir nýtt vegstæði og ætti að vera fullnægjandi að hafa mælt hana upp og ljósmyndað. Er þetta eina heila varðan sem fer undir veginn.

Nr. 258 Gömul nr. 60:58 Bæjarnafn Þingmúli Jarðatalsnr. 60
Svæði Sveitafélag Múlaþing Dagur. 15.08.2021 Skráning IS-KÞS
Hlutverk Samgöngubót Tegund Varða Flokkur Samgönguminjar
Sérheiti Friðað Já Verkefni Fornleifaskráning Öxi

Ástand Vel greinanlegar fornleifar Hættumat Mikil hætta Hættuorsök Vegna efnistöku

Aldur 1700-1900 Horfin Nei Horfin ástæða

Leið Á gömlu leiðinni yfir Öxi Umhverfi Á mosagrónum melhól

Lengd 0,5 Breidd 0,5 Hæð 0,5 Hleðslu umferð 4 umför

Varða Heil Örnefnaskrá

Mæling Uppmæling Heimildir

FSI 2008:21

Efni Grjót

Isnet N 490166.140 Isnet E 705019.051 Minjagildi Nokkurt

Ljósmyndari IS Mótvægisáðgerðir

Engar



Varðan er topphlaðin, um 0,5 m á hæð og virðist ekki hafa verið hærri. Umför eru fjögur. Grunnflötur vörðunnar er um 0,5x0,5 m.

Nr. 302 Gömul nr. 60:71 ný Bæjarnafn Þingmúli Jarðatalsnr. 60
Svæði Sveitafélag Múlaþing Dagur. 15.08.2021 Skráning IS-KÞS
Hlutverk Samgöngubót Tegund Varða Flokkur Samgönguminjar
Sérheiti Friðað Já Verkefni Fornleifaskráning Öxi

Ástand Greinanlegar fornleifar Hættumat Mikil hætta Hættuorsök Vegna efnistöku

Aldur 1700-1900 Horfin Nei Horfin ástæða

Leið Umhverfi Mosagróid

Lengd 1.33 m Breidd 0.93 m Hæð Hleðslu umferð

Varða Hálf fallin Örnefnaskrá

Mæling Uppmæling Heimildir Ekki skráð áður

Efni Grjót

Isnet N 490771.315 Isnet E 706011,8240 Minjagildi Nokkurt

Ljósmyndari IS Mótvægisáðgerðir Engar



Nr. Gömul nr. Bæjarnafn Jarðatalsnr.
Svæði Sveitafélag Dagur. Skráning
Hlutverk Tegund Flokkur
Sérheiti Friðað Verkefni

Ástand Hættumat Hættuorsök

Aldur Horfin Horfin ástæða

Leið Umhverfi

Lengd Breidd Hæð Hleðslu umferð

Varða Örnefnaskrá

Mæling Heimildir

Efni

Isnet N Isnet E Minjagildi

Ljósmyndari Mótvægisaðgerðir



Við fyrri fornleifaskráningu voru hvorugar þessara fornu leiða skráðar. Ein varða [215:63] var skráð en hún er við leið [215:74]. Greina má tvær fornar leiðir í landslaginu og liggja þær báðar að bæjarstæði Árnahúss. Leið [215:74] liggur frá bænum í átt að fjárskjólunum [215:22B] og C og Ullar helli [215:A]. Leið [215:75] liggur norðar en leið [215:74] og fer frá bænum niður í Berufjörð og hefur verið leiðin að bænum. Leiðirnar voru mældar upp og eru báðar í hættu vegna vegagerðar. Vegurinn mun þvera leið [215:74] og námur eru nærri leið [215:75]. Því er beint til framkvæmdaaðila að fara með gát á þessu svæði svo röskun verði sem minnst.

Það ætti að vera fullnægjandi að hafa mælt upp leiðina.

Nr. Gömul nr. Bæjarnafn Jarðatalsnr.
Svæði Sveitafélag Dagur. Skráning
Hlutverk Tegund Flokkur
Sérheiti Friðað Verkefni

Ástand Hættumat Hættuorsök

Aldur Horfin Horfin ástæða

Leið Umhverfi

Lengd Breidd Hæð Hleðslu umferð

Varða Örnefnaskrá

Mæling Heimildir

Efni

Isnet N Isnet E Minjagildi

Ljósmyndari Mót vægisáðgerðir Hér þarf að fara með gát



Lítið grjóthlaðið aðhald eða skjól á milli stórra steina. Fornleifarnar voru skráðar af Erlu Dóru Vogler hjá vegagerðinni. Skjólið er norðan við veglínuna.

"Vinstra megin við veglínuna í stöð 17800, undir hraunlaginu sem veglínan liggur eftir, er stórgrýti undir hamrinum. Innan um stórgrýtið eru hleðslur upp að stærri steinum sem ekki eru í fornminjaskráningunni. Mynd 7624 og 7625." segir í tölvupósti frá henni.

Nr. Gömul nr. Bæjarnafn Jarðatalsnr.
Svæði Sveitafélag Dagur. Skráning
Hlutverk Tegund Flokkur
Sérheiti Friðað Verkefni

Ástand Hættumat Hættuorsök

Aldur Horfin Horfin ástæða

Leið Umhverfi

Lengd Breidd Hæð Hleðslu umferð

Varða Örnefnaskrá

Mæling Heimildir

Efni

Isnet N Isnet E Minjagildi

Ljósmyndari Mótvægisaðgerðir Staðsetning ætti að vera fullnægjandi

Vinstra megin við stöð 14975 er fallin varða sem ekki var skráð í fornminjaskrána. Þessi er í línu annarra varða og því líklegt að um minjar sé að ræða. Engin mynd.

Ekki skráð í fyrri skráningu og ekki skráð við vettvangsvinnuna 2021. Ábendingar frá Edda Dóra Vogler jarðfræðingi.

Ekki er til ljósmynd af vörðunni en staðsetning á vörðunni ætti að vera fullnægjandi ef ekki þá er hægt að taka mynd af henni áður en hún hverfur vegna framkvæmda.

Nr. Gömul nr. Bæjarnafn Jarðatalsnr.
Svæði Sveitafélag Dagur. Skráning
Hlutverk Tegund Flokkur
Sérheiti Friðað Verkefni

Ástand Hættumat Hættuorsök

Aldur Horfin Horfin ástæða

Leið Umhverfi

Lengd Breidd Hæð Hleðslu umferð

Varða Örnefnaskrá

Mæling Heimildir

Ekki skráð við fornleifaskráningu 2008 og við
säum hana ekki heldur. Skráð af EDV

Efni

Isnet N Isnet E Minjagildi

Ljósmyndari Mótvægisáðgerðir

Fullnægjandi mæling og ljósmynd



Við stöð 13840-13850 lyftir sér klapparkollar. Á klöppinni í veglínu er lág og lítil, gróflega hlaðin varða sem ekki var skráð með fornminjum á svæðinu. Gæti verið ný, virðist ekki mjög fagmannlega hlaðin en þó meira en túristavarða. Ekki í vörðulínu. Varðan var ekki skráð 2008 eða af okkur 2021.

Lýsing frá Eddu Dóru Volker.

Nr. 204 Gömul nr. 215:69b-ný Bæjarnafn Berufjörður Jarðatalsnr. 215
Svæði Sveitafélag Múlaþing Dagur. 15.08.2021 Skráning IS-KÞS
Hlutverk Samgöngubót Tegund Varða Flokkur Samgönguminjar
Sérheiti Friðað Já Verkefni Fornleifaskráning Öxi

Ástand Vel greinanlegar fornleifar Hættumat Lítil hætta Hættuorsök Vegna vegagerðar

Aldur 1700-1900 Horfin Nei Horfin ástæða

Leið Á gömlu leiðinni yfir Öxi Umhverfi Mosi, hlaðinn á klöpp

Lengd 1.8 Breidd 1.2 Hæð 0,4 m Hleðslu umferð 4 umferðir

Varða Háfallin varða Örnefnaskrá

Mæling Uppmæling Heimildir

Ekki skráð í fyrri skráningu

Efni Grjót

Isnet N 486293.860 Isnet E 707921.040

Minjagildi Lítið

Ljósmyndari IS Mótvægisáðgerðir

Uppmæling og ljósmyndun



Varðan er sunnan við núverandi veg og nýr vegur færir frá henni um 30 m lengra til norðurs. Hún er 1,8 x 1,4 og hæð 0.40 m hlaðinn á klöpp.

Ekki skráð í fyrri skráningu.

Nr. Gömul nr. Bæjarnafn Jarðatalsnr.
Svæði Sveitafélag Dagur. Skráning
Hlutverk Tegund Flokkur
Sérheiti Friðað Verkefni

Ástand Hættumat Hættuorsök

Aldur Horfin Horfin ástæða

Leið Umhverfi

Lengd Breidd Hæð Hleðslu umferð

Varða Örnefnaskrá

Mæling Heimildir

Efni

Isnet N

Isnet E

Minjagildi

Ljósmyndari

Mótvægisáðgerðir

Fara með gát



Varðan var ekki skráð í fyrri skráningu og er 70 m vestan við væntanlegt vegstæðis.

Nr. 216 Gömul nr. 60:67-ný Bæjarnafn Þingmúli Jarðatalsnr. 60
Svæði Sveitafélag Múlaþing Dagur. 15.08.2021 Skráning IS-KÞS
Hlutverk Samgöngubót Tegund Varða Flokkur Samgönguminjar
Sérheiti Friðað Já Verkefni Fornleifaskráning Öxi

Ástand Vel greinanlegar fornleifar Hættumat Lítil hætta Hættuorsök Vegna vegagerðar

Aldur 1500-1900 Horfin Nei Horfin ástæða

Leið Á gömlu leiðinni yfir Öxi Umhverfi Á mosagrónum hól

Lengd 1,8 m Breidd 1,6 m Hæð 0,45 Hleðslu umferð 1 umferð

Varða Fallin varða Örnefnaskrá

Mæling Uppmæling Heimildir

Ekki skráð áður

Efni Grjót

Isnet N 488158.997 Isnet E 705604.799

Minjagildi Nokkurt

Ljósmyndari IS Mót vægisáðgerðir

Fara með gát



Varða sem er að mestu fallin er um það bil 50 m austan við fyrirhugað vegstæði. Hún er um það bil 1,8 x 1,6 og hæð 0.45 m. Varðan er hálf fallin.

Nr. Gömul nr. Bæjarnafn Jarðatalsnr.
Svæði Sveitafélag Dagur. Skráning
Hlutverk Tegund Flokkur
Sérheiti Friðað Verkefni

Ástand Hættumat Hættuorsök

Aldur Horfin Horfin ástæða

Leið Umhverfi

Lengd Breidd Hæð Hleðslu umferð

Varða Örnefnaskrá

Mæling Heimildir

Efni

Isnet N Isnet E Minjagildi

Ljósmyndari Mót vægisáðgerðir Fara með gát



Vörðubrot 50 m frá miðlínu vegar, varðan hefur lítið minjagildi er alveg fallin.

Nr. Gömul nr. Bæjarnafn Jarðatalsnr.
Svæði Sveitafélag Dagur. Skráning
Hlutverk Tegund Flokkur
Sérheiti Friðað Verkefni

Ástand Hættumat Hættuorsök

Aldur Horfin Horfin ástæða

Leið Umhverfi

Lengd Breidd Hæð Hleðslu umferð

Varða Örnefnaskrá

Mæling Heimildir

Efni

Isnet N Isnet E Minjagildi

Ljósmyndari Mótvægisáðgerðir



Varðan var ekki skráð í fyrri skráningu en hún liggur við gömlu leiðina yfir Öxi. Hún er nokkuð mosagróin og er hálf fallinn. Hún er vestan við núverandi veg.

Varða er um 23 metrum frá nýju veglínunni⁹.

Nr. Gömul nr. Bæjarnafn Jarðatalsnr.
Svæði Sveitafélag Dagur. Skráning
Hlutverk Tegund Flokkur
Sérheiti Friðað Verkefni

Ástand Hættumat Hættuorsök

Aldur Horfin Horfin ástæða

Leið Umhverfi

Lengd Breidd Hæð Hleðslu umferð


Varða Örnefnaskrá

Mæling Heimildir

Efni

Isnet N Isnet E Minjagildi

Ljósmyndari Mót vægisáðgerðir



Varðan er vestan við núverandi veg en nýr vegur fer vestan við hana og er um það 30 m í vörðuna. Það þarf að fara með gát hérna. Vörðustæðið er 1.6 m og hugsanlega að varðan hafi verið stærri.

Nr. Gömul nr. Bæjarnafn Jarðatalsnr.
Svæði Sveitafélag Dagur. Skráning
Hlutverk Tegund Flokkur
Sérheiti Friðað Verkefni

Ástand Hættumat Hættuorsök

Aldur Horfin Horfin ástæða

Leið Umhverfi

Lengd Breidd Hæð Hleðslu umferð

Varða Örnefnaskrá

Mæling Heimildir

Efni

Isnet N Isnet E Minjagildi

Ljósmyndari Mótvægisáðgerðir



Varðan var ekki skráð í fyrri skráningu en hún er hlaðin ofan á steinn og er mosagróin. Hún er ekki sérstaklega vel hlaðin. Þrjár umferðir. Hún er 65 m vestan við miðlínu.

Nr. 215 Gömul nr. 60:45 Bæjarnafn Þingmúli Jarðatalsnr. 60
Svæði Sveitafélag Múlaþing Dagur. 15.08.2021 Skráning IS-KÞS
Hlutverk Samgöngubót Tegund Varða Flokkur Samgönguminjar
Sérheiti Friðað Já Verkefni Fornleifaskráning Öxi

Ástand Vel greinanlegar fornleifar Hættumat Lítil hætta Hættuorsök

Aldur 1500-1900 Horfin Nei Horfin ástæða

Leið Á gömlu leiðinni yfir Öxi Umhverfi Varðan er á grýttum hól, gróinn mosa og fléttum

Lengd 1,4 m Breidd 0,80m Hæð 0,30 m Hleðslu umferð 4 til 6 umfarir

Varða Heil Örnefnaskrá

Mæling Uppmæling Heimildir FSI 2008:19
Efni Grjót

Isnet N 488364.881 Isnet E 705561.673 Minjagildi Mikið

Ljósmyndari IS Mótvægisáðgerðir Fara með gát



Við afleggjarann að Ódáðavötnum, um 30 m eftir að beygt er inn á hann af Öxi, er vörðubrot á vinstri hönd. Varðan er á grýttum hól. Hóllinn er nokkuð vel gróinn mosa og fléttum. Vörðubrotið er um 80 cm að breidd, 1,4 m að lengd og 30 cm að hæð. Vestur af brotinu er grjót sem líklegast hefur hrunið úr vörðunni. Steinarnir í vörðunni eru nokkuð vaxnir fléttum og er varðan líklegast partur af gömlu leiðinni yfir Öxi 691:002.

Nr. Gömul nr. Bæjarnafn Jarðatalsnr.
Svæði Sveitafélag Dagur. Skráning
Hlutverk Tegund Flokkur
Sérheiti Friðað Verkefni

Ástand Hættumat Hættuorsök

Aldur Horfin Horfin ástæða

Leið Umhverfi

Lengd Breidd Hæð Hleðslu umferð

Varða Örnefnaskrá

Mæling Heimildir

Efni

Isnet N Isnet E Minjagildi

Ljósmyndari Mótvægisáðgerðir



Varðan stendur efst á holti og er brekka austan við hana. Holtið er gróið mosa. Varðan er um 1.00 m á breidd, 1.5 m á lengd í grunninn og 1 m á hæð. Sumir steinarnir í henni eru grónir fléttum, aðrir ekki, og er því hægt að draga þá ályktun að hún hafi verið endurreist tiltölulega nýlega. Eitthvað virðist hafa hrunið úr henni.

Nr. 266 Gömul nr. 215:66 Bæjarnafn Berufjörður Jarðatalsnr. 215
Svæði Hænubrekka Sveitafélag Múlaþing Dagur. 15.08.2021 Skráning IS-KÞS
Hlutverk Samgöngubót Tegund Varða Flokkur Samgönguminjar
Sérheiti Friðað Já Verkefni Fornleifaskráning Öxi

Ástand Vel greinanlegar fornleifar Hættumat Lítil hætta Hættuorsök

Aldur 1700-1900 Horfin Nei Horfin ástæða

Leið Á gömlu leiðinni yfir Öxi Umhverfi Mósagróið á grýttu holti

Lengd 1,6 m Breidd 1,1 m Hæð 1.2 m Hleðslu umferð

Varða Heil varða Örnefnaskrá

Mæling Uppmæling Heimildir

FSI 2008:34

Efni Grjót

Isnet N 486203.602 Isnet E 708349.814 Minjagildi Nokkurt

Ljósmyndari IS Mótvægisáðgerðir Fara með gát



Ofarlega í beygjuni í Hænubrekku, fast vinstra megin við veginn þegar upp er komið, er varða. Varðan er um 1.6 x 1.14 m að grunnmáli og um 1,2 m á hæð. Hún er nokkuð gróin fléttum og eru sumir steinarnir í henni án efa tveggja manna tak.

Nr. 269 Gömul nr. 215:69 Bæjarnafn Berufjörður Jarðatalsnr. 215
Svæði Sveitafélag Múlaþing Dagur. 15.08.2021 Skráning IS-KÞS
Hlutverk Samgöngubót Tegund Varða Flokkur Samgönguminjar
Sérheiti Friðað Já Verkefni Fornleifaskráning Öxi

Ástand Vel greinanlegar fornleifar Hættumat Lítil hætta Hættuorsök Vegna vegagerðar

Aldur 1700-1900 Horfin Nei Horfin ástæða

Leið Á gömlu leiðinni yfir Öxi Umhverfi Á grýttu klapparholti

Lengd 1,5 Breidd 1,2 m Hæð 1,3 Hleðslu umferð

Varða Næstum heil varða Örnefnaskrá

Mæling Uppmæling Heimildir

FSI 2008:36

Efni Grjót

Isnet N 486386.993 Isnet E 707846.851

Minjagildi Mikið

Ljósmyndari IS Mótvægisáðgerðir

Fara með gát



Varða er rétt við núverandi veg, þar sem komið er inn í krappa beygju áður en komið er að Háubrekku á uppleið.

Varðan stendur neðarlega á grýttu klapparholti. Holtið er að hluta gróið mosa.

Um 15 m suðvestan og vestan við vörðuna liggur núverandi vegur. Varðan er um 1,5 m á lengd, 1,2 m á breidd í grunninn og 1,5 m á hæð.

Varðan er 42 frá miðlínu vegar

Nr. Gömul nr. Bæjarnafn Jarðatalsnr.
Svæði Sveitafélag Dagur. Skráning
Hlutverk Tegund Flokkur
Sérheiti Friðað Verkefni

Ástand Hættumat Hættuorsök

Aldur Horfin Horfin ástæða

Leið Umhverfi


Lengd Breidd Hæð Hleðslu umferð

Varða Örnefnaskrá

Mæling Heimildir
Efni

Isnet N Isnet E Minjagildi

Ljósmyndari Mótvægisáðgerðir



Varðan er 22 m vestan við núverandi veg og nýr vegur verður á sama stað en það þarf að fara með gát. Varða er um 20 m vestan við núverandi þjóðveg þar sem hann liggur yfir háheiðina. Hún er líklega á gömlu leiðinni yfir Öxi 691 sem lá eins og þjóðvegur nú.

Á mosagrónum klapparhól.
Varðan er reisuleg, um 1 m á hæð og 6 umför. Grunnflötur hennar er um 1x1 m. hefur eitthvað hrunið frá fyrri skráningu.

Nr. Gömul nr. Bæjarnafn Jarðatalsnr.
Svæði Sveitafélag Dagur. Skráning
Hlutverk Tegund Flokkur
Sérheiti Friðað Verkefni

Ástand Hættumat Hættuorsök

Aldur Horfin Horfin ástæða

Leið Umhverfi

Lengd Breidd Hæð Hleðslu umferð

Varða Örnefnaskrá

Mæling Heimildir

Efni

Isnet N Isnet E Minjagildi

Ljósmyndari Mótvægisáðgerðir



Varðan er 27 m norðan við væntalegt vegstæðið og námusvæði er ekki svo langt norður af henni. Hérna þarf að fara fram með gát.

Hún liggur við leiðina [215:74] út í Árnahús.

Nr. 270 Gömul nr. 215:70 Bæjarnafn Berufjörður Jarðatalsnr. 215
Svæði Sveitafélag Múlaþing Dagur. 15.08.2021 Skráning IS-KÞS
Hlutverk Samgöngubót Tegund Varða Flokkur Samgönguminjar
Sérheiti Friðað Já Verkefni Fornleifaskráning Öxi

Ástand Greinanlegar fornleifar Hættumat Engin hætta Hættuorsök

Aldur 1700-1900 Horfin Að hluta Horfin ástæða

Leið Á gömlu leiðinni yfir Öxi Umhverfi

Lengd Breidd Hæð Hleðslu umferð

Varða Fallin varða Örnefnaskrá

Mæling Uppmæling Heimildir

FSI 2008:36

Efni Grjót

Isnet N 486430,481 Isnet E 707868,11 Minjagildi Lítið

Ljósmyndari IS Mótvægisaðgerðir

Engar



Lítið varða var hlaðin ofan á steinn við fyrri skráningu en nú hefur hún fallið og stendur aðeins steinninn eftir grjót í kringum hana.

Varða er á stórum steini norðan við núverandi þjóðveg, í slakkanum neðan við sæluhúsið efst í brekkunum. Varðan er líklega á gömlu leiðinni 691 sem lá nokkurn veginn eins og þjóðvegur núl

Lýsing úr eldri skráningu af vörðunni áður en hún fell; Varðan er reist á stórum, stökum steini á mosagróinni klöpp. Steinninn er um 1,4 m á hæð, en varðan sjálf aðeins 3 umför og um 0,4 m á hæð. Hún er um 0,4 í þvermál.

Nr. 203 Gömul nr. 215:69c-ný Bæjarnafn Berufjörður Jarðatalsnr. 215
Svæði Sveitafélag Múlaþing Dagur. 15.08.2021 Skráning IS-KÞS
Hlutverk Samgöngubót Tegund Varða Flokkur Samgönguminjar
Sérheiti Friðað Já Verkefni Fornleifaskráning Öxi

Ástand Vel greinanlegar fornleifar Hættumat Engin hætta Hættuorsök

Aldur 1700-1900 Horfin Nei Horfin ástæða

Leið Umhverfi Á grýttu klapparholti

Lengd 1,5 Breidd 1,2 Hæð 0.20 Hleðslu umferð

Varða Fallin varða Örnefnaskrá

Mæling Uppmæling Heimildir Ekki skráð áður

Efni Grjót

Isnet N 486293.860 Isnet E 707921 Minjagildi Lítið

Ljósmyndari IS Mótvægisáðgerðir Engar



Þessi varða var ekki skráð við fyrri skráningu en hún er fallin að mestu, en varðan hefur verið nokkuð stór. Grunnflötur mælist 1,5 x1.2 m.

Nr. 202 Gömul nr. 215:69d-ný Bæjarnafn Berufjörður Jarðatalsnr. 215
Svæði Sveitafélag Múlaþing Dagur. 15.08.2021 Skráning IS-KÞS
Hlutverk Samgöngubót Tegund Varða Flokkur Samgönguminjar
Sérheiti Friðað Já Verkefni Fornleifaskráning Öxi

Ástand Vel greinanlegar fornleifar Hættumat Engin hætta Hættuorsök

Aldur 1700-1900 Horfin Nei Horfin ástæða

Leið Á gömlu leiðinni yfir Öxi Umhverfi Mosi

Lengd 1.5 Breidd 1.3 Hæð 1,4 m Hleðslu umferð 9 umferðir

Varða Heil Örnefnaskrá

Mæling Uppmæling Heimildir Ekki skráð áður

Efni Grjót

Isnet N 486406,107 Isnet E 707232,5670 Minjagildi Mjög mikið

Ljósmyndari IS Mótvægisaðgerðir Engar



Þessi varða var ekki skráð í fyrri skráningunni en hún er heil og hefur vafalaust verið hluti af gömlu leiðinni.

Nr. Gömul nr. Bæjarnafn Jarðatalsnr.
Svæði Sveitafélag Dagur. Skráning
Hlutverk Tegund Flokkur
Sérheiti Friðað Verkefni

Ástand Hættumat Hættuorsök

Aldur Horfin Horfin ástæða

Leið Umhverfi

Lengd Breidd Hæð Hleðslu umferð

Varða Örnefnaskrá

Mæling Heimildir

Efni

Isnet N Isnet E Minjagildi

Ljósmyndari Mótvægisáðgerðir



Varðan var ekki skráð í fyrri skráningu virðist nokkuð gömul mosagróin.

Nr. 225 Gömul nr. 215:23G Bæjarnafn Árnahús Jarðatalsnr. 215
Svæði Árnahústún Sveitafélag Múlaþing Dagur. 09.07.2021 Skráning IS-RT-KP
Hlutverk Útihús Tegund Tóft Flokkur Búsetuminjar
Sérheiti Árnahús/Árnahús Friðað Já Verkefni Fornleifaskráning Öxi

Ástand Vel greinanlegar fornleifar Hættumat Engin hætta Hættuorsök

Aldur 900-1800 Horfin Nei Horfin ástæða

Leið Leið [215:75] Umhverfi Gróin völlum undir klettabelti

Lengd 6 m Breidd 4 m Hæð 0,6 m Hleðslu umferð

Varða Örnefnaskrá Ö-Berufjörður, 7;

Mæling Uppmæling Heimildir FSI 2008:27
Efni Torf og grjót

Isnet N 484997.876 Isnet E 711252.153 Minjagildi Mjög mikið

Ljósmyndari KP Mótvægisáðgerðir Engar



Lýsing úr fornleifaskýrslu "Tóft 215:23G er suðaustast í túninu, í brekkurótinni fast innan við túngarð 215:23C. Tóftin er einföld, torf- og grjóthlaðin, og grafin inn í brekkuna að sunnanverðu. Hún er um 6x4 m að utanmáli, og snýr austur-vestur. Innanmál er um 1,5x1,5 m. Op er austast á norðurhlið. Hleðsluhæð er mest um 0,5 m." FSI 2008:27

Nr. Gömul nr. Bæjarnafn Jarðatalsnr.
Svæði Sveitafélag Dagur. Skráning
Hlutverk Tegund Flokkur
Sérheiti Friðað Verkefni

Ástand Hættumat Hættuorsök

Aldur Horfin Horfin ástæða

Leið Umhverfi

Lengd Breidd Hæð Hleðslu umferð

Varða Örnefnaskrá

Mæling Heimildir

Efni

Isnet N Isnet E Minjagildi

Ljósmyndari Mótvægisaðgerðir



Varða er fast austan við veg að Ódáðavötnum. Varðan er toppmynduð, um 1 m á hæð og grunnflötur hennar um 1,60x1,30m. Umför eru 4-5.

Einnig gæti verið um merkjavörðu að ræða, á jarða og hreppamerkjum.

Nr. 261 Gömul nr. 215:61 Bæjarnafn Berufjörður Jarðatalsnr. 215
Svæði Sveitafélag Múlaþing Dagur. 15.08.2021 Skráning IS-KÞS
Hlutverk Óþekkt Tegund Hleðsla/varða Flokkur Kennimark
Sérheiti Friðað Já Verkefni Fornleifaskráning Öxi

Ástand Greinaleifar fornleifar Hættumat Engin hætta Hættuorsök

Aldur 1800-1900 Horfin Nei Horfin ástæða

Leið Umhverfi Á klöpp

Lengd 1,5 m Breidd 1 m Hæð 0,3 m Hleðslu umferð 2 umför

Varða Örnefnaskrá

Mæling Uppmæling Heimildir

FSI 2008:34

Efni Grjót

Isnet N 485424.275 Isnet E 705604,6310 Minjagildi Lítið

Ljósmyndari IS Mótvægisaðgerðir

Engar



Virðist vera vörðubotn en er skráð sem hleðsla í fyrri skráningu. Liggur ekki hjá leiðinni. Hleðslan eða vörðubrot er gróin mosa og skófum. Hún er U-laga, opin til norðvesturs. Hún er hlaðin úr misstóru grjóti, mest 2 umför. Utanmál hennar er um 1,5x1 m og snýr austur-vestur. Ekkert grjóthrun er umhverfis hleðsluna. Óklárúð refagildra eða varða.

Nr. 262 Gömul nr. 215:62 Bæjarnafn Berufjörður Jarðatalsnr. 215
Svæði Sveitafélag Múlaþing Dagur. 15.08.2021 Skráning IS-KÞS
Hlutverk Refagildra-varða Tegund Hleðsla Flokkur Búsetuminjar
Sérheiti Friðað Já Verkefni Fornleifaskráning Öxi

Ástand Greinanlegar fornleifar Hættumat Engin hætta Hættuorsök

Aldur 1800-1900 Horfin Nei Horfin ástæða

Leið Umhverfi Á klapparholti ofan við Berufjarðará

Lengd 1,5 Breidd 1 Hæð 0,30 m Hleðslu umferð 2 umför

Varða Fallin varða ? Örnefnaskrá

Mæling Uppmæling Heimildir

FSI 2008:34

Efni Grjót

Isnet N 484664.074 Isnet E 705786,1979 Minjagildi Lítið

Ljósmyndari IS Mótvægisáðgerðir

Engar



Vörðurbrot eða hleðsla.

Á stalli ofan við Berufjarðará, þar sem hún rennur neðan við Beitivelli, er hleðsla. Hún er í línu við hleðslu 061, um 15 m suðaustan við hana. Hleðslan er vestarlega á stallinum

Hleðslan er á klapparholti ofan við Berufjarðará. Klapparholtið er nokkuð gróið mosa og lyngi en þó grýtt.

Hleðslan er lág og stokklaga. Hún er um 1,5 m á lengd, 1, m á breidd og 0,3 m á hæð

Mest er hleðslan tvö umför. Hugsanlega er um að ræða refagildrun.

Nr. Gömul nr. Bæjarnafn Jarðatalsnr.
Svæði Sveitafélag Dagur. Skráning
Hlutverk Tegund Flokkur
Sérheiti Friðað Verkefni

Ástand Hættumat Hættuorsök

Aldur Horfin Horfin ástæða

Leið Umhverfi

Lengd Breidd Hæð Hleðslu umferð

Varða Örnefnaskrá

Mæling Heimildir

Efni

Isnet N Isnet E Minjagildi

Ljósmyndari Mótvægisaðgerðir



Varðan er að nokkru leyti fallin saman. Hún er um 3.0x2.9 m ummáls og 0,4 m á hæð. Stærri grjót virðist hafa verið í ytri hluta hleðslu en minna í miðju. Fast norðan við vörðuna liggur gamli vegurinn upp á Breiðdalsheiðiog er mögulegt að grjótið hafi verið hreinsað úr honum og hrúgað svona saman

Nr. 212 Gömul nr. 215:12 Bæjarnafn Berufjörður Jarðatalsnr. 215
Svæði Beitivallaklifi Sveitafélag Múlaþing Dagur. 15.08.2021 Skráning IS-KÞS
Hlutverk Smalakofi/byrgi Tegund Hleðsla Flokkur Búsetuminjar
Sérheiti Friðað Já Verkefni Fornleifaskráning Öxi

Ástand Greinanlegar fornleifar Hættumat Engin hætta Hættuorsök

Aldur 1800-1900 Horfin Nei Horfin ástæða

Leið Umhverfi Á grýttri en lynggróinni klöpp.

Lengd 1,7 m Breidd 1,3 m Hæð 1,0 m Hleðslu umferð

Varða Örnefnaskrá

Mæling Uppmæling Heimildir FSI 2008:25

Efni Grjót

Isnet N 485759.708 Isnet E 710743.632 Minjagildi Nokkurt

Ljósmyndari IS Mótvægisaðgerðir Engar



Á Beitivallaklifi er smalabyrgi og við það fjögur vörðubrot (eða mögulega er eitthvað refagildra). Nokkrir stórir og áberandi steinar eða björg eru rétt innan við klettabrúnina og er byrgið hlaðið við þau. Byrgið er um 1,7 x 1,3 m að innanmáli og er afar þröngur inngangur í það á suðurhlið. Stór jarðföst björg mynda suður- og norðurhliðar byrgisins. Austur- og vesturhliðar eru bæði úr jarðföstum steinum og hleðslum á milli og yfir. Hæð veggja er mest um 1,6 m þar sem um björg er að ræða, en hleðsluhæð mest um 1 m í vesturvegg.

Vörður-vörðubrot [215:12:b],[215:c] [215:d] og [215:e]

Nr. 208 Gömul nr. 215:12b Bæjarnafn Berufjörður Jarðatalsnr. 215
Svæði Beitivallaklifi Sveitafélag Múlaþing Dagur. 15.08.2021 Skráning IS-KÞS
Hlutverk Samgöngubót Tegund Varða Flokkur Samgönguminjar
Sérheiti Friðað Já Verkefni Fornleifaskráning Öxi

Ástand Vel greinanlegar fornleifar Hættumat Engin hættu Hættuorsök

Aldur 1500-1900 Horfin Nei Horfin ástæða

Leið Umhverfi Á grýttri en lynggróinni klöpp.

Lengd 1.5 Breidd 1.1 Hæð Hleðslu umferð 3 umferðir

Varða Hálf fallin Örnefnaskrá

Mæling Uppmæling Heimildir

FSI 2008:25

Efni Grjót

Isnet N 485772.943 Isnet E 710737.098 Minjagildi Lítið

Ljósmyndari IS Mótvægisáðgerðir Engar



Á Beitivallaklifi er smalabyrgi og við það fjögur vörðubrot (eða mögulega er eitthvað refagildra). Nokkrir stórir og áberandi steinar eða björg eru rétt innan við klettabrúnina og er byrgið hlaðið við þau. Byrgið er um 1,7 x 1,3 m að innanmáli og er afar þröngur inngangur í það á suðurhlið. Stór jarðföst björg mynda suður- og norðurhliðar byrgisins. Austur- og vesturhliðar eru bæði úr jarðföstum steinum og hleðslum á milli og yfir. Hæð veggja er mest um 1,6 m þar sem um björg er að ræða, en hleðsluhæð mest um 1 m í vesturvegg.

Vörður-vörðubrot [215:12:b],[215:c] [215:d] og [215:e]

Nr. 301 Gömul nr. 60:70-ný Bæjarnafn Þingmúli Jarðatalsnr. 60
Svæði Sveitafélag Múlaþing Dagur. 15.08.2021 Skráning IS-KÞS
Hlutverk Samgöngubót Tegund Varða Flokkur Samgönguminjar
Sérheiti Friðað Já Verkefni Fornleifaskráning Öxi

Ástand Greinilegar fornleifar Hættumat Engin hætta Hættuorsök

Aldur 1500-1900 Horfin Nei Horfin ástæða

Leið Á gömlu leiðinni yfir Öxi Umhverfi Mosagróið

Lengd 1.0 m Breidd 1.0 m Hæð 0.5 m Hleðslu umferð

Varða Fallin varða Örnefnaskrá

Mæling Uppmæling Heimildir Ekki skráð áður

Efni Grjót

Isnet N 489149.883 Isnet E 705282.571 Minjagildi Lítið

Ljósmyndari IS Mótvægisáðgerðir Engar



Varðan var ekki skráð áður en hún liggur vestan við núverandi veg. Hún er fallin og er sumt grjótið mosavaxið. Varðan er 1,0x1.0 og hæð 0.50 m.

Nr. 211 Gömul nr. 215:12c Bæjarnafn Berufjörður Jarðatalsnr. 215
Svæði Beitivallaklifi Sveitafélag Múlaþing Dagur. 15.08.2021 Skráning IS-KÞS
Hlutverk Samgöngubót Tegund Varða Flokkur Samgönguminjar
Sérheiti Friðað Já Verkefni Fornleifaskráning Öxi

Ástand Greinanlegar fornleifar Hættumat Engin hætta Hættuorsök

Aldur 1700-1900 Horfin Nei Horfin ástæða

Leið Umhverfi Á grýttri en lynggróinni klöpp.

Lengd 1.8 Breidd 1.6 Hæð 0.40 Hleðslu umferð

Varða Hálf fallin Örnefnaskrá

Mæling Uppmæling Heimildir FSI 2008:25

Efni Grjót

Isnet N 485774.084 Isnet E 710743.632 Minjagildi Nokkurt

Ljósmyndari IS Mótvægisáðgerðir Engar



Á Beitivallaklifi er smalabyrgi og við það fjögur vörðubrot (eða mögulega er eitthvað refagildra). Nokkrir stórir og áberandi steinar eða björg eru rétt innan við klettabrúnina og er byrgið hlaðið við þau. Byrgið er um 1,7 x 1,3 m að innanmáli og er afar þröngur inngangur í það á suðurhlið.

Vörður-vörðurbrot [215:12:b],[215:c] [215:d] og [215:e]

Þessar vörður liggja ekki við leið sem er sýnileg.

Nr. 209 Gömul nr. 215:12d Bæjarnafn Berufjörður Jarðatalsnr. 215
Svæði Beitivallaklifi Sveitafélag Múlaþing Dagur. 15.08.2021 Skráning IS-KÞS
Hlutverk Samgöngubót Tegund Varða Flokkur Samgönguminjar
Sérheiti Friðað Já Verkefni Fornleifaskráning Öxi

Ástand Greinanlegar fornleifar Hættumat Engin hætta Hættuorsök

Aldur 1500-1900 Horfin Nei Horfin ástæða

Leið Umhverfi Á grýttri en lynggróinni klöpp.

Lengd 1.0 m Breidd 0.90 m Hæð .020 m Hleðslu umferð

Varða Hálf fallin Örnefnaskrá

Mæling Uppmæling Heimildir

FSI 2008:25

Efni Grjót

Isnet N 485799.465 Isnet E 710748.116 Minjagildi Lítið

Ljósmyndari IS Mótvægisáðgerðir Engar



Á Beitivallaklifi er smalabyrgi og við það fjögur vörðubrot (eða mögulega er eitthvað refagildra). Nokkrir stórir og áberandi steinar eða björg eru rétt innan við klettabrúnina og er byrgið hlaðið við þau. Byrgið er um 1,7 x 1,3 m að innanmáli og er afar þröngur inngangur í það á suðurhlið. Stór jarðföst björg mynda suður- og norðurhliðar byrgisins. Austur- og vesturhliðar eru bæði úr jarðföstum steinum og hleðslum á milli og yfir. Hæð veggja er mest um 1,6 m þar sem um björg er að ræða, en hleðsluhæð mest um 1 m í vesturvegg.

Vörður-vörðubrot [215:12:b],[215:c] [215:d] og [215:e]

Nr. 295 Gömul nr. 60:44 Bæjarnafn Þingmúli Jarðatalsnr. 60
Svæði Sveitafélag Múlaþing Dagur. 15.08.2021 Skráning IS-KÞS
Hlutverk Leið Tegund Gata Flokkur Samgönguminjar
Sérheiti Friðað Já Verkefni Fornleifaskráning Öxi

Ástand Vel greinanlegar fornleifar Hættumat Engin hætta Hættuorsök

Aldur 1850-1950 Horfin Að hluta Horfin ástæða

Leið Umhverfi Gróin hlíð

Lengd 360m Breidd Hæð Hleðslu umferð

Varða Örnefnaskrá

Mæling Uppmæling Heimildir

FSI 2008:19

Efni Grjót

Isnet N 497062.463 Isnet E 706098.973 Minjagildi Nokkurt

Ljósmyndari IS Mótvægisaðgerðir

Engar



Sunnarlega í landi Vatnsskógar er reisuleg varða ofan (austan) við þjóðveginn. Gamli slóðinn upp Breiðdalsheiði liggur frá núverandi þjóðvegi og upp hlíðina að vörðunni. Í gróinni hlíð. Slóðinn er greinilegur á um 360 m kafla en fjarar svo út. Hann liggur frá vörðunni skáhallt í norðvestur niður hlíðina að þjóðvegi og fylgir svo þjóðveginum að vestanverðu nokkurn spöl. Slóðinn er grjóthreinsaður og allt að 2 m breiður. Um 10 m vestan þjóðvegarins liggur slóðinn yfir dálitla kvos. Þar hefur verið hlaðið undir hann Einnig er hlaðið undir hann um 20m ofan (austan) við þjóðveginn.

Nr. 210 Gömul nr. 215:12e Bæjarnafn Berufjörður Jarðatalsnr. 215
Svæði Beitivallaklifi Sveitafélag Múlaþing Dagur. 15.08.2021 Skráning IS-KÞS
Hlutverk Samgöngubót Tegund Varða Flokkur Samgönguminjar
Sérheiti Friðað Já Verkefni Fornleifaskráning Öxi

Ástand Greinalegar fornleifar Hættumat Engin hætta Hættuorsök

Aldur 1700-1900 Horfin Nei Horfin ástæða

Leið Umhverfi Á grýttri en lynggróinni klöpp.

Lengd 1.9 m Breidd 1.5 m Hæð 0.20 m Hleðslu umferð 1 umferð

Varða Fallin varða Örnefnaskrá

Mæling Uppmæling Heimildir

FSI 2008:25

Efni Grjót

Isnet N 485776.465 Isnet E 710741.043 Minjagildi Lítið

Ljósmyndari IS Mótvægisáðgerðir Engar



Á Beitivallaklifi er smalabyrgi og við það fjögur vörðubrot (eða mögulega er eitthvað refagildra). Nokkrir stórir og áberandi steinar eða björg eru rétt innan við klettabrúnina og er byrgið hlaðið við þau. Byrgið er um 1,7 x 1,3 m að innanmáli og er afar þröngur inngangur í það á suðurhlið. Stór jarðföst björg mynda suður- og norðurhliðar byrgisins. Austur- og vesturhliðar eru bæði úr jarðföstum steinum og hleðslum á milli og yfir. Hæð veggja er mest um 1,6 m þar sem um björg er að ræða, en hleðsluhæð mest um 1 m í vesturvegg.

Vörður-vörðubrot [215:12:b],[215:c] [215:d] og [215:e]

Nr. 232 Gömul nr. 215:32 Bæjarnafn Berufjörður Jarðatalsnr. 215
Svæði Sveitafélag Múlaþing Dagur. 09.07.2021 Skráning IS-RT-KP
Hlutverk Óþekkt Tegund garðlag/náttúrulegt Flokkur Búsetuminjar
Sérheiti Friðað Já Verkefni Fornleifaskráning Öxi

Ástand Illgreinanlegar fornleifar Hættumat Engin hættu Hættuorsök

Aldur Óviss Horfin Nei Horfin ástæða

Leið Umhverfi

Lengd Breidd Hæð Hleðslu umferð


Varða Örnefnaskrá

Mæling Uppmæling Heimildir

Efni Torf eða mold ?

Isnet N 484343.515 Isnet E 713109.480 Minjagildi Lítið

Ljósmyndari KP Mótþægisaðgerðir Engar



Garðlag eða garðlög. Á loftmynd virðast vera fleiri "garðlög" þarna eins þetta séu fjórir garða sem liggja eins en það má líka greina svona garða lengra til austur sem snúa norður-suður.

Þannig þetta er kannski bara náttúrulegt.

Nr. 207 Gömul nr. 215:25 Bæjarnafn Berufjörður Jarðatalsnr. 215
Svæði Neðri -Selbotnar Sveitafélag Múlaþing Dagur. 15.08.2021 Skráning IS-KÞS
Hlutverk Sel/selstaða Tegund Tóft Flokkur Selsminjar
Sérheiti Neðri-Selbotnar Friðað Já Verkefni Fornleifaskráning Öxi

Ástand Greinanlegar fornleifar Hættumat Engin hætta Hættuorsök

Aldur 900-1700 Horfin Nei Horfin ástæða

Leið Umhverfi Gróið, gras og mosi

Lengd 34 Breidd 16 Hæð Hleðslu umferð

Varða Örnefnaskrá Ö-Berufjörður, 10

Mæling Uppmæling Heimildir

FSI 2008:28-29, Guðrún Sveinbjarnardóttir:
Shileings, 87

Efni Torf og grjót

Isnet N 484794,596 Isnet E 714426,0459 Minjagildi Mjög mikið

Ljósmyndari IS Mótvægisáðgerðir Engar



Tóftasvæðið er um 34x16 m að stærð og eru á því tvær tóftir. Vestast er seltóftin, um 17x10 m að stærð og greinist í 4 hólf. Nyrsta hólf er stærst, um 7 m langt og um 1 m á breidd og er L-laga. Op er á vesturhlið en einnig er innangengt í næsta hólf sunnan við. Það hólf er um 4x1,5 m að innanmáli og snýr austur-vestur. Op er á suðurhlið þess. Hólf er hálf fullt af grjóthruni, aðallega hellugrjóti sem mögulega hefur verið í refti. Stór hella er einnig við inngang. Austan við þetta hólf eru tvö samsíða hólf og snúa bæði norður-suður. Hið vestara er um 4,5x1 m að innanmáli og er op á suðurhlið þess. Eystra hólf er 3 x1 m að innanmáli og er op á suðurhlið þess. Öll er tóftin mjög sigin og gróin. Hleðslur eru aðallega úr torfi, en þó glittir í grjót á stöku stað. Hæð hleðsla er mest um 0,5 m.

Nr. Gömul nr. Bæjarnafn Jarðatalsnr.
Svæði Sveitafélag Dagur. Skráning
Hlutverk Tegund Flokkur
Sérheiti Friðað Verkefni

Ástand Hættumat Hættuorsök

Aldur Horfin Horfin ástæða

Leið Umhverfi

Lengd Breidd Hæð Hleðslu umferð

Varða Örnefnaskrá

Mæling Heimildir

Efni

Isnet N Isnet E Minjagildi

Ljósmyndari Mótvægisáðgerðir



Ullarhellir [215:22a], en þar var ull geymd eftir að fé hafði verið rúið í réttinni [215:22b] austan hans. Hellirinn er um 9 m djúpur og opið um 5 m breitt . Lofthæðin er mest um 2 m. Engin mannaverk eru í eða við hellinn. Um 10 m austan við hellinn er skúti undir hamrabeltinu sem hlaðið hefur verið fyrir og mynduð rétt [215:22b]. Hún er um 10x7 m að innanmáli og slútir hamarinn yfir hana að hluta. Op er á austurhlið. Hleðslur eru úr grjóti og nokkuð signar. Hæð þeirra er mest um 0,8 m og umför 4. Um 10 m austan við réttina er annar skúti [215:22c] undir hamrinum hleðslur sem eru 9 m langar.

Nr.	293	Gömul nr.	60:42	Bæjarnafn	Þingmúli	Jarðatalsnr.	60
Svæði		Sveitafélag	Múlaþing	Dagur.	15.08.2021	Skráning	IS-KÞS
Hlutverk	Dys	Tegund	Steinalögn	Flokkur	Trúarlegar minjar		
Sérheiti		Friðað	Já	Verkefni	Fornleifaskráning Öxi		

Ástand	Vel greinanlegar fornleifar	Hættumat	Engin hætta	Hættuorsök			
Aldur	Óviss	Horfin	Nei	Horfin ástæða			
Leið		Umhverfi	Á lynggrónum mel				
Lengd	3 m	Breidd	3 m	Hæð	0,3 m	Hleðslu umferð	
Varða		Örnefnaskrá					
Mæling	Uppmæling	Heimildir	FSI 2008:18				
Efni	Grjót						
Isnet N	497264,407	Isnet E	705887,874	Minjagildi	Mikið		

Ljósmyndari IS Mótvægisáðgerðir

Engar



Grjót dys er þetta skráð við fyrri skráningu virðist vera niðugrafið þarna og fyllt upp með grjóti. Rannsókn á minjunum gæti sagt til um hlutverk. Gæti verið annað. Fær hátt minjagildi vegna óvissu um hlutverk.

Dýsin er um 3x3 m og hæð 0.3 m.

Nr. 206 Gömul nr. 215:25b Bæjarnafn Berufjörður Jarðatalsnr. 215
Svæði Neðri Selbotnar Sveitafélag Múlaþing Dagur. 15.08.2021 Skráning IS-KÞS
Hlutverk Kvíar/stekkur Tegund Hleðsla Flokkur Selsminjar
Sérheiti Friðað Já Verkefni Fornleifaskráning Öxi

Ástand Vel greinanlegar fornleifar Hættumat Engin hætta Hættuorsök

Aldur 1500-1900 Horfin Nei Horfin ástæða

Leið Umhverfi Mjög gróið lyng og birki

Lengd 10 Breidd 3.2 Hæð 0.50 Hleðslu umferð 2 til 3 umför

Varða Örnefnaskrá Ö-Berufjörður, 10.

Mæling Uppmæling Heimildir Guðrún Sveinbjarnardóttir: Shileings, 87

Efni Grjót

Isnet N 485972.041 Isnet E 711355.180 Minjagildi Mjög mikið

Ljósmyndari IS Mótvægisaðgerðir Engar



Hún er hlaðin austan undir klettabrún, og myndar kletturinn vesturvegg tóftarinnar. Tóftin er niðurgrafin og grjóthlaðin að innan. Ytri hluti veggja er að einhverju leyti uppbyggður úr torfi, en að hluta náttúrulegur og myndaður við niðurgroftinn. Grjóthleðslurnar eru að mestu hrundar en 2-3 umför standa. Hæð veggja er mest um 1,2 m, en hæð klettsins sem myndar vesturvegg er um 1,5 m. Op er á suðurhlið tóftarinnar.

Nr. 205 Gömul nr. 60:55 Bæjarnafn Þingmúli Jarðatalsnr. 60
Svæði Sveitafélag Múlaþing Dagur. 15.08.2021 Skráning IS-KÞS
Hlutverk Samgöngubót Tegund Varða Flokkur Samgönguminjar
Sérheiti Friðað Já Verkefni Fornleifaskráning Öxi

Ástand Vel greinanlegar fornleifar Hættumat Engin hætta Hættuorsök

Aldur 1700-1900 Horfin Nei Horfin ástæða

Leið Umhverfi Mosagróið og lyng allt í kring.

Lengd 1.15 m Breidd 0.95 m Hæð 1.0 m Hleðslu umferð 4 umferðir

Varða Næstum heil Örnefnaskrá

Mæling Uppmæling Heimildir FSI 2008:21.

Efni Grjót

Isnet N 489878.726 Isnet E 705083.918 Minjagildi Nokkurt

Ljósmyndari IS Mótvægisaðgerðir Engar



Varðan er fast við núverandi veg og nýr vegur verður 65 austan við hana. Efsti hluti vörðunnar er fallin.

Nr. 256 Gömul nr. 60:56 Bæjarnafn Þingmúli Jarðatalsnr. 60
Svæði Sveitafélag Múlaþing Dagur. 15.08.2021 Skráning IS-KÞS
Hlutverk Samgöngubót Tegund Varða Flokkur Samgönguminjar
Sérheiti Friðað Já Verkefni Fornleifaskráning Öxi

Ástand Greinanlegar fornleifar Hættumat Engin hætta Hættuorsök

Aldur 1500-1900 Horfin Nei Horfin ástæða

Leið Á gömlu leiðinni yfir Öxi Umhverfi Mosi, gróið holt

Lengd 1.2 m Breidd 1. m Hæð 0.50 m Hleðslu umferð


Varða Fallin varða Örnefnaskrá

Mæling Uppmæling Heimildir FSI 2008:21

Efni Grjót

Isnet N 489924,017 Isnet E 705102,53 Minjagildi Lítið

Ljósmyndari IS Mótvægisáðgerðir Engar



Varða er á lágu holti rétt austan við þjóðveg, þar sem hann liggur yfir háheiðina.

Varðan er um 1 m á breidd, 1,1 m á lengd í grunninn og 0,5 m á hæð. Nokkuð hefur hrunið úr henni. Varðan er nokkuð gróin fléttum og mosa. Líklegast var hún á gamalli leið yfir Öxi 691.

Varðan er að mestu fallin og er metin ekki í hættu en nýr vegur fer 45 m austan við hana.

Nr. 265 Gömul nr. 215:65 Bæjarnafn Berufjörður Jarðatalsnr. 215
Svæði Sveitafélag Múlaþing Dagur. 15.08.2021 Skráning IS-KÞS
Hlutverk Samgöngubót Tegund Varða Flokkur Samgönguminjar
Sérheiti Friðað Já Verkefni Fornleifaskráning Öxi

Ástand Vel greinalegar fornleifar Hættumat Engin hætta Hættuorsök

Aldur 1700-1900 Horfin Nei Horfin ástæða

Leið Á gömlu leiðinni yfir Öxi Umhverfi Gróin klettanös

Lengd 1,5 Breidd 1,5 Hæð 1,2 Hleðslu umferð

Varða Heil Örnefnaskrá

Mæling Uppmæling Heimildir

FSI 2008:35

Efni Grjót

Isnet N 486313.354 Isnet E 708605.325 Minjagildi Mjög mikið

Ljósmyndari IS Mótvægisáðgerðir Engar



Varða stendur á gróinni klettanös neðan við eina af efstu beygjum á núverandi þjóðvegi. Á gömlu leiðinni yfir Öxi 691 sem lá nokkurn veginn eins og þjóðvegur liggur nú. Grunnflötur vörðunnar er um 1,5x1,5 m að stærð. Hún er toppmynduð, um 1,2 m á hæð og stendur.

Varðan er 65 m frá vegstæðinu.

Nr. Gömul nr. Bæjarnafn Jarðatalsnr.
Svæði Sveitafélag Dagur. Skráning
Hlutverk Tegund Flokkur
Sérheiti Friðað Verkefni

Ástand Hættumat Hættuorsök

Aldur Horfin Horfin ástæða

Leið Umhverfi

Lengd Breidd Hæð Hleðslu umferð

Varða Örnefnaskrá

Mæling Heimildir

Efni

Isnet N Isnet E Minjagildi

Ljósmyndari Mótvægisáðgerðir



Varða er á efstu klettarbrún, þar sem fyrst fæst útsýn yfir Berufjörðinn á leið austur Öxi. Á klettarbrún fast sunnan við núverandi þjóðveg. Hún er fallin.

Nr. Gömul nr. Bæjarnafn Jarðatalsnr.
Svæði Sveitafélag Dagur. Skráning
Hlutverk Tegund Flokkur
Sérheiti Friðað Verkefni

Ástand Hættumat Hættuorsök

Aldur Horfin Horfin ástæða

Leið Umhverfi

Lengd Breidd Hæð Hleðslu umferð

Varða Örnefnaskrá

Mæling Heimildir

Efni

Isnet N Isnet E Minjagildi

Ljósmyndari Mótvægisáðgerðir



Varðan er á holti rétt austan við núverandi þjóðveg. Holtið er vel gróið mosa ofan við vörðuna, en neðan við hana er það grýttara. Varðan er um 1,4 m á lengd, 1,3 m á breidd í grunninn og 0,8 m á hæð. Lítið virðist hafa hrunið úr henni. Varðan er vel gróin fléttum og hefur verið á gamalli leið yfir Öxi 691

Nr. 268 Gömul nr. 215:68 Bæjarnafn Berufjörður Jarðatalsnr. 215
Svæði Sveitafélag Múlaþing Dagur. 15.08.2021 Skráning IS-KÞS
Hlutverk Samgöngubót Tegund Varða Flokkur Samgönguminjar
Sérheiti Friðað Já Verkefni Fornleifaskráning Öxi

Ástand Vel greinanlegar fornleifar Hættumat Engin hætta Hættuorsök

Aldur 1800-1900 Horfin Nei Horfin ástæða

Leið Á gömlu leiðinni yfir Öxi Umhverfi Mosagróin kletthól

Lengd 1 Breidd 1 Hæð 0,4 Hleðslu umferð

Varða Fallin að hluta Örnefnaskrá

Mæling Uppmæling Heimildir

FSI 2008:36

Efni Grjót

Isnet N 486297.329 Isnet E 708129.600 Minjagildi Nokkurt

Ljósmyndari IS Mótvægisáðgerðir Engar



Varða er á grónum kletthól fast norðan við núverandi þjóðveg. Hefur verið á gömlu leiðinni yfir Öxi 691:2 sem lá nokkurn veginn eins og þjóðvegur nú. Grunnflötur vörðunnar er um 1x1 m að stærð. Hún hefur verið topphlaðin úr fremur stóru grjóti og var um 0,8 m á hæð þegar hún var skráð 2008. Nú hefur hluti af hennið fallið.

Nr. 226 Gömul nr. 215:23H Bæjarnafn Árnahús Jarðatalsnr. 215
Svæði Árnahústún Sveitafélag Múlaþing Dagur. 09.07.2021 Skráning IS-RT-KP
Hlutverk aðhald/stekkur Tegund Tóft Flokkur Búsetuminjar
Sérheiti Árnahús/Árnahús Friðað Já Verkefni Fornleifaskráning Öxi

Ástand Vel greinanlegar fornleifar Hættumat Engin hætta Hættuorsök

Aldur 900-1800 Horfin Nei Horfin ástæða

Leið Leið [215:75] Umhverfi Gróin völlum undir klettabelti

Lengd 7 m Breidd 3.8 m Hæð 1 m Hleðslu umferð

Varða Örnefnaskrá Ö-Berufjörður, 7;

Mæling Uppmæling Heimildir FSI 2008:27

Efni Torf og grjót

Isnet N 484995.985 Isnet E 711262.914 Minjagildi Mjög mikið

Ljósmyndari KP Mótvægisáðgerðir Engar



Tóftin [215:23H] fast við utanverðan túngarðinn [215:23C]. Hún er um 7x3.8 m að utanmáli. Tóftin er einföld snýr suðvestur-norðaustur. Op er á norðausturhlið. Túngarðurinn myndar vesturvegg tóftarinnar.

Nr. 223 Gömul nr. 215:23C Bæjarnafn Árnahús Jarðatalsnr. 215
Svæði Árnahústún Sveitafélag Múlaþing Dagur. 09.07.2021 Skráning IS-RT-KP
Hlutverk Túngarður Tegund Garðlag Flokkur Búsetuminjar
Sérheiti Árnahús/Árnahús Friðað Já Verkefni Fornleifaskráning Öxi

Ástand Vel greinanlegar fornleifar Hættumat Engin hætta Hættuorsök

Aldur 900-1800 Horfin Nei Horfin ástæða

Leið Leið [215:75] Umhverfi Gróin völlum undir klettabelti

Lengd 120 m Breidd 1.5 m Hæð 1.3 m Hleðslu umferð

Varða Örnefnaskrá Ö-Berufjörður, 7

Mæling Uppmæling Heimildir FSI 2008:27

Efni Torf og grjót

Isnet N 484991.694 Isnet E 711279.527 Minjagildi Mjög mikið

Ljósmyndari KP Mótvægisáðgerðir Engar



Túngarðinn mátti sjá á þremur stöðum og er hann mældur upp með þremur númerum. Hann er að mestu gerður úr torfi og grjóti. Túngarður [215:23C] sem er lengstur er 120 m langur og er hann best varðveittur. Hann rofnar á kafla og síðoan kemur garður [215:23I] sem er 34 m langur. Aftur kemur garðsbrot fram norðan við tóftirnar [215:23J] sem er 8 m langur og er að mestu bara grjót. Garðarnir eru frá 0,8 m til 1,5 m á breidd. Það hefur verið túngarður um allt túnið sums staðar gæti hann verið svo sokkinn að hann sést ekki eða hefur blásið upp á hluta af svæðinu.

Við utanverðan túngarðinn er tóft [215:23H] Hún er um 5x2,5 m að utanmáli. Tóftin er einföld, um 1x2 m að innanmáli og snýr suðvestur-norðaustur. Op er á norðausturhlið. Garðurinn myndar vesturvegg tóftarinnar

Nr. 282 Gömul nr. 215:23F Bæjarnafn Árnahús Jarðatalsnr. 215
Svæði Árnahústún Sveitafélag Múlaþing Dagur. 09.07.2021 Skráning IS-RT-KP
Hlutverk Útihús Tegund Tóft Flokkur Búsetuminjar
Sérheiti Árnahús/Árnahús Friðað Já Verkefni Fornleifaskráning Öxi

Ástand Vel greinanlegar fornleifar Hættumat Engin hætta Hættuorsök

Aldur 900-1800 Horfin Nei Horfin ástæða

Leið Leið [215:75] Umhverfi Gróin völlum undir klettabelti

Lengd Breidd Hæð Hleðslu umferð

Varða Örnefnaskrá Ö-Berufjörður, 7;

Mæling Uppmæling Heimildir FSI 2008:27

Efni Torf og grjót

Isnet N 485118.777 Isnet E 711219.015 Minjagildi Mjög mikið

Ljósmyndari KP Mótvægisáðgerðir Engar



Lýsing úr fornleifaskýrslu: Í brekkurótinni undir klettunum eru tóftir F. Tóftirnar eru tvær og eru um 6 m á milli þeirra. Báðar eru torfhlaðnar og grafnar inn í brekkuna að sunnanverðu. Eystri tóftin er um 6x6 m að utanmáli og greinist í tvö hólf. Syðra hólfíð er um 3x2 m að stærð og snýr austur-vestur. Op er á norðurhlið þess yfir í nyrðra hólfíð, sem er mun ógreinilegra. Það er um 3x1 m að stærð og snýr austur-vestur. Ekkert greinilegt op er á því. Hleðsluhæð er mest um 1 m að innan en 0,5 m að utanverðu. Vestari tóftin er mun signari og fornlegri. Hún er um 6x6 m að stærð og greinist í tvö hólf. Op er á norðurhlið beggja hólfanna. Eystra hólfíð er um 3x1 m að innanmáli og snýr norður-suður. Vestara hólfíð er um 5x1,5 m að innanmáli og snýr einnig norður-suður. Hleðsluhæð er mest um 0,4 m

Nr. 289 Gömul nr. 215:23D Bæjarnafn Árnahús Jarðatalsnr. 215
Svæði Árnahústún Sveitafélag Múlaþing Dagur. 09.07.2021 Skráning IS-RT-KP
Hlutverk Útihús Tegund Tóft Flokkur Búsetuminjar
Sérheiti Árnahús/Árnahús Friðað Já Verkefni Fornleifaskráning Öxi

Ástand Vel greinanlegar fornleifar Hættumat Engin hætta Hættuorsök

Aldur 900-1700 Horfin Nei Horfin ástæða

Leið Umhverfi Gróin völlum undir klettabelti

Lengd 7.0 m Breidd 7.4 m Hæð 0,80 m Hleðslu umferð

Varða Örnefnaskrá

Mæling Uppmæling Heimildir FSI 2008:27

Efni Torf og grjót

Isnet N 485127.595 Isnet E 711245.749 Minjagildi Mjög mikið

Ljósmyndari KP Mótvægisaðgerðir

Engar



Nyrst í Árnahústúni er tóft D. Hún er hlaðin úr torfi og grjóti og er 6x6 m að utanmáli. Hún er einföld, um 3x2 m að innanmáli. Veggirnir eru um 2 m að þykkt þar sem þeir eru þykkastir og hæð þeirra er um 0,8 m. Tóftin snýr frá vestri til austurs og er op á austurhlið. Þúfa er í tóftinni miðri, en undir henni er grjót. Sums staðar sést í grjót í veggjum en annars er tóftin algróin. Ytrimál 7 m á lengd og 7,4 á breidd

Nr. 224 Gömul nr. 215:23I Bæjarnafn Árnahús Jarðatalsnr. 215
Svæði Árnahústún Sveitafélag Múlaþing Dagur. 09.07.2021 Skráning IS-RT-KP
Hlutverk Túngarður Tegund Garðlag Flokkur Búsetuminjar
Sérheiti Árnahús/Árnahús Friðað Já Verkefni Fornleifaskráning Öxi

Ástand Greinanlegar fornleifar Hættumat Engin hætta Hættuorsök

Aldur 900-1800 Horfin Nei Horfin ástæða

Leið Leið [215:75] Umhverfi Gróin völlum undir klettabelti

Lengd 36 m Breidd 1.0 m Hæð 0.90 Hleðslu umferð


Varða Örnefnaskrá Ö-Berufjörður, 7.

Mæling Uppmæling Heimildir

Efni Grjót

Isnet N 485137.070 Isnet E 711197.105 Minjagildi Mjög mikið

Ljósmyndari KP Mótvægisaðgerðir Engar



Túngarðinn mátti sjá á þremur stöðum og er hann mældur upp með þremur númerum. Hann er að mestu gerður úr torfi og grjóti. Túngarður [215:23C] sem er lengstur er 120 m langur og er hann best varðveittur. Hann rofnar á kafla og síðan kemur garður [215:23I] sem er 34 m langur. Aftur kemur garðsbrot fram norðan við tóftirnar [215:23J] sem er 8 m langur og er að mestu bara grjót. Garðarnir eru frá 0,8 m til 1,5 m á breidd. Það hefur verið túngarður um allt tónið sums staðar gæti hann verið svo sokkinn að hann sést ekki eða hefur blásið upp á hluta af svæðinu.

Nr. 284 Gömul nr. 215:23B Bæjarnafn Árnahús Jarðatalsnr. 215
Svæði Árnahústún Sveitafélag Múlaþing Dagur. 09.07.2021 Skráning IS-RT-KP
Hlutverk Bæjarstæði Tegund Bæjarhóll Flokkur Búsetuminjar
Sérheiti Árnahús/Árnahús Friðað Já Verkefni Fornleifaskráning Öxi

Ástand Vel greinanlegar fornleifar Hættumat Engin hætta Hættuorsök

Aldur 900-1800 Horfin Nei Horfin ástæða

Leið Leið [215:75] Umhverfi Gróin völlum undir klettabelti

Lengd Breidd Hæð Hleðslu umferð


Varða Örnefnaskrá Ö-Berufjörður, 7;

Mæling Uppmæling Heimildir FSI 2008:27

Efni Torf og grjót

Isnet N 485066.497 Isnet E 711230.666 Minjagildi Mjög mikið

Ljósmyndari KP Mót vægisáðgerðir Engar



Bæjarhóllinn er um 20x10 m að stærð og snýr norður-suður. Suðurhlutinn sérstaklega óljós. Tóftin er jafn stór hólnum og greinist í fimm hólf. Hólf 1 og 2 eru nyrst, og er gengið inn í þau um op á austurhlið. Hólf 1 er um 3x1,5 m að stærð og snýr austur-vestur. Samsíða því er hólf 2, sem er mun ógreinilegra. Það er um 3x2 m að innanmáli og snýr austur-vestur. Sunnan við hólf 2 er hólf 3. Gengið er inn í það um op á austurhlið, en milli þess og hólfins er um 4 m langur gangur. Hólf 3 er um 3,5x1,5 m að stærð og snýr norður-suður. Vestan við hólf 3 er hólf 4. Það er um 4x2 m að innanmáli og snýr norður-suður. Ekkert greinilegt op er á hólfinu. Sunnan við hólf 3 er hólf 5 og er gengt á milli þeirra. Hólf 5 er um 4x3 m að stærð og er opið til austurs. Sunnan við hólf 5 er óljós þúfnamyndun, en engin greinileg hólf. Tóftin er aðallega úr torfi, en grjót á stöku stað. Hleðsluhæð er mest um 1 m.

Nr. 283 Gömul nr. 215:23E Bæjarnafn Árnahús Jarðatalsnr. 215
Svæði Árnahústún Sveitafélag Múlaþing Dagur. 09.07.2021 Skráning IS-RT-KP
Hlutverk Útihús Tegund Tóft Flokkur Búsetuminjar
Sérheiti Árnahús/Árnahús Friðað Já Verkefni Fornleifaskráning Öxi

Ástand Vel greinanlegar fornleifar Hættumat Engin hætta Hættuorsök

Aldur 900-1800 Horfin Nei Horfin ástæða

Leið Leið [215:75] Umhverfi Gróin völlum undir klettabelti

Lengd Breidd Hæð Hleðslu umferð

Varða Örnefnaskrá Ö-Berufjörður, 7;

Mæling Uppmæling Heimildir

Efni Torf og grjót

Isnet N 485118.777 Isnet E 711199.837 Minjagildi Mjög mikið

Ljósmyndari KP Mótvægisáðgerðir Engar



Norðvestast í túninu er tóft E. Hún er um 13x5 m að utanmáli og snýr austur-vestur. Tóftin er torf- og grjóthlaðin og niðurgráfin að innan en hleðsluhæð er allt að 1,3 m. Tóftin greinist í tvö hólf. Eystra hólfíð er um 7x2 m að innanmáli og eru op á suður- og austurhlið þess. Nyrðra hólfíð er hringmyndað og um 2 m í þvermál. Austan við tóftina er nokkurt þýfi og gæti hafa verið mannvirki þar.

Nr. 227 Gömul nr. 215:23J Bæjarnafn Árnahús Jarðatalsnr. 215
Svæði Árnahústún Sveitafélag Múlaþing Dagur. 09.07.2021 Skráning IS-RT-KP
Hlutverk Túngarður Tegund Garðlag Flokkur Búsetuminjar
Sérheiti Árnahús/Árnahús Friðað Já Verkefni Fornleifaskráning Öxi

Ástand Greinanlegar fornleifar Hættumat Engin hætta Hættuorsök

Aldur 900-1800 Horfin Nei Horfin ástæða

Leið Umhverfi Gróin völlum undir klettabelti

Lengd 8,5 m Breidd 0,40 m Hæð 0,30 m Hleðslu umferð

Varða Örnefnaskrá Ö-Berufjörður, 7.

Mæling Uppmæling Heimildir FSI 2008:27.

Efni Grjót

Isnet N 485137.070 Isnet E 711197.105 Minjagildi Mjög mikið

Ljósmyndari KP Mótþægisgerðir Engar



Túngarðurinn er mældur inn með þremur númerum og þetta er það brot af garðinum sem er nyrst. Að mestu bara grjót í honum.

Túngarður er um 120 m á lengd Garðurinn er hlaðinn torf- og grjóthlaðinn í suðurhluta en úr grjóti að öðru leyti. Breiðastur er garðurinn um 1,5 m og hæstur um 1,3 m, en að mestu aðeins um 0,4 m hár. Hann rofnar en kemur aftur í ljós austan við tóftinar og er hann þar um 34 m langur. Norðan við tóftinar má greina líka garðbrot [215:23J] sem er um 8,5 m

Nr. 286 Gömul nr. 215:23A Bæjarnafn Árnahús Jarðatalsnr. 215
Svæði Árnahústún Sveitafélag Múlaþing Dagur. 09.07.2021 Skráning IS-RT-KP
Hlutverk Bæjarstæði Tegund Bæjarhóll-tóftir Flokkur Búsetuminjar
Sérheiti Árnahús/Árnahús Friðað Já Verkefni Fornleifaskráning Öxi

Ástand Vel greinanlegar fornleifar Hættumat Engin hætta Hættuorsök

Aldur 900-1800 Horfin Nei Horfin ástæða

Leið Leið [215:75] Umhverfi Gróin völlum undir klettabelti

Lengd 18 m Breidd 10 m Hæð 1.5 m Hleðslu umferð

Varða Örnefnaskrá Ö-Berufjörður, 7

Mæling Uppmæling Heimildir FSI 2008:27

Efni Torf og grjót

Isnet N 485109.545 Isnet E 711234.383 Minjagildi Mjög mikið

Ljósmyndari KP Mót vægisáðgerðir Engar



Nyrðri bæjarhóllinn [215:23A] er um 18x10 m að stærð og snýr norður suður. Tóftin er hlaðin úr torfi og grjóti, gróin og sigin. Hún greinist í fjögur hólf og er innangengt á milli þeirra allra. Op er á austurhlið, og virðist hafa verið megininnangur, en einnig er op á norðurhlið tóftarinnar. Um op á austurhlið tóftar er gengt inn í hólf 1-3. Hólf 1 er til suðurs við innganginn. Það er 3,5x2,5 m að innanmáli og snýr austur-vestur. Hólf 2 er norðan við innganginn. Það er 3x2 m að innanmáli og snýr norður-suður. Hólf 3 er vestan við innganginn og liggur um 2 m langur gangur frá honum að hólfinu. Það er um 3x2,5 m að innanmáli og snýr norður-suður. Úr hólf 3 liggur um 3 m langur gangur til norðurs að hólf 4. Það er um 3,5x2 m að innanmáli og snýr austur-vestur. Á því er op til norðurs. Hleðsluhæð er mest syðst, um 1,5 m, en þar er tóftin niðurgöf. Það virðist vera eldri mjar undir tóftinni.

Það virðist vera eldri mjar undir tóftinni.

Nr. Gömul nr. Bæjarnafn Jarðatalsnr.
Svæði Sveitafélag Dagur. Skráning
Hlutverk Tegund Flokkur
Sérheiti Friðað Verkefni

Ástand Hættumat Hættuorsök

Aldur Horfin Horfin ástæða

Leið Umhverfi

Lengd Breidd Hæð Hleðslu umferð

Varða Örnefnaskrá

Mæling Heimildir

Efni

Isnet N Isnet E Minjagildi

Ljósmyndari Mótvægisáðgerðir



Ullarhellir [215:22a], en þar var ull geymd eftir að fé hafði verið rúið í réttinni [215:22b] austan hans. Hellirinn er um 9 m djúpur og opið um 5 m breitt . Lofthæðin er mest um 2 m. Engin mannaverk eru í eða við hellinn. Um 10 m austan við hellinn er skúti undir hamrabeltinu sem hlaðið hefur verið fyrir og mynduð rétt [215:22b]. Hún er um 10x7 m að innanmáli og slútir hamarinn yfir hana að hluta. Op er á austurhlið. Hleðslur eru úr grjóti og nokkuð signar. Hæð þeirra er mest um 0,8 m og umför 4. Um 10 m austan við réttina er annar skúti [215:22c] undir hamrinum hleðslur sem eru 9 m langar.

Nr. Gömul nr. Bæjarnafn Jarðatalsnr.
Svæði Sveitafélag Dagur. Skráning
Hlutverk Tegund Flokkur
Sérheiti Friðað Verkefni

Ástand Hættumat Hættuorsök

Aldur Horfin Horfin ástæða

Leið Umhverfi

Lengd Breidd Hæð Hleðslu umferð

Varða Örnefnaskrá

Mæling Heimildir
Efni

Isnet N Isnet E Minjagildi

Ljósmyndari Mótvægisáðgerðir



Tóftin er sigin og gróin. Ekkert grjót er sýnilegt í hleðslum. Í norðurhluta tóftarinnar er greinilegt eitt hólf, en suðurhlutinn er mun ógreinilegri og þéttgróinn víði. Þar virðist þó vera annað hólf, eða niðurgráfin hvilft. Tóftin er um 7x3 m að utanmáli og snýr norður-suður. Nyrðra hólfíð er um 2,5x1,5 að innanmáli. Op er á norðurhlið þess. Hleðsluhæð er um 0,3 m.

Nr. Gömul nr. Bæjarnafn Jarðatalsnr.
Svæði Sveitafélag Dagur. Skráning
Hlutverk Tegund Flokkur
Sérheiti Friðað Verkefni

Ástand Hættumat Hættuorsök

Aldur Horfin Horfin ástæða

Leið Umhverfi

Lengd Breidd Hæð Hleðslu umferð

Varða Örnefnaskrá

Mæling Heimildir
Efni

Isnet N Isnet E Minjagildi

Ljósmyndari Mótvægisáðgerðir



Grjót dys er rétt sunnan við suðurenda Skriðuvatns, austan við núverandi þjóðveg. Dysin er um 20 m norðan við Forviðará og um 20 m austur af miðlínu A, sem þarna fylgir núverandi vegarstæði. Á hálfgrónum malarás norðan árinna. Umhverfis er birkiskógur. Dysin er um 1 m á hæð og um 4x4 m að utanmáli. Hún er ekki fornleg að sjá og grjótið ekki mosagróið.

Ekki er vitað hvernig hún er til komi. Hún fær hátt minjagildið vegna óvissu um hvort þetta sé dys.

Nr. 292 Gömul nr. 60:41 Bæjarnafn Þingmúli Jarðatalsnr. 60
Svæði Forvaðahöfða Sveitafélag Múlaþing Dagur. 15.08.2021 Skráning IS-KÞS
Hlutverk Beitarhús/selstaða Tegund Tóft Flokkur Selsminjar
Sérheiti Friðað Já Verkefni Fornleifaskráning Öxi

Ástand Greinanlegar fornleifar Hættumat Engin hætta Hættuorsök

Aldur 900-1800 Horfin Nei Horfin ástæða

Leið Umhverfi Slétt gróin grund. Birkiskógur

Lengd 14 m Breidd 8 m Hæð Hleðslu umferð

Varða Örnefnaskrá Ö-Vatnsskógar, 4

Mæling Uppmæling Heimildir FSI 2008:18

Efni Torf og grjót

Isnet N 500961.022 Isnet E 706112.583 Minjagildi Mikið

Ljósmyndari IS Mótvægisáðgerðir Engar



"Skammt út og upp af Forvaðahöfða eru fornar rústir, nafnlausar. Þær eru á sléttri grund. Gætu verið sel eða eyðibýli," segir í örnefnalýsingu. Tóft er í skógarjaðri norðan við Forvaðará, um 100 m ofan (austan) við þjóðveg, á svæði sem kallað er Gróin. Líklega hefur þar verið beitarhús frá Vatnsskógum. Tóftin er um 120 m austur af miðlínu A. Tóftin er á grónum hól umvafin lágum birkiskógi. Tóftin er um 14x8 m stór og snýr austur-vestur. Tóftin greinist í þrjú hólf. Stærsta hólf (A) er um 6,5x3 m að innanmáli og snýr austur-vestur. Hleðslur eru úr torfi og grjóti og allt að 1 m háar og 1,5 m breiðar. Umför eru 4-6. Op er á vesturhlið hólfins og leiðir inn í einskona aðhald eða gerði (B) framan við hólf. Hleðslur þess eru mun signari og ekkert grjót í þeim. Hæð þeirra er mest um 0,3 m. Aðhaldið er um 6x4 m að innanmáli. Op er á vesturhlið þess, en norðurhlið vantar alveg. Við suðausturhorn hólf A er niðurgrafið hólf (C). Það er um 2x2 að innanmáli og virðist opið til vesturs. Suðurveggur hólf A myndar norðurhlið þess, en annars eru veggir ekki upphlaðnir. Umhverfis tóftina er mikill birkiskógur og stafar henni nokkur hætta af því. Nokkrar birkihríslur hafa þegar rutt sér leið inn í hólf A.

Nr. 219 Gömul nr. 60:65 Bæjarnafn Þingmúli Jarðatalsnr. 60
Svæði Forviðará Sveitafélag Múlaþing Dagur. 15.08.2021 Skráning IS-KÞS
Hlutverk Óþekkt Tegund Hleðsla Flokkur Búsetuminjar
Sérheiti Friðað Já Verkefni Fornleifaskráning Öxi

Ástand Illgreianlegar fornleifar Hættumat Engin hætta Hættuorsök

Aldur Óviss Horfin Nei Horfin ástæða

Leið Umhverfi Skógarlundur, gróið gras, birki og víðir.

Lengd 1 m Breidd 1 m Hæð Hleðslu umferð

Varða Örnefnaskrá

Mæling Uppmæling Heimildir FSI 2008:22-23

Efni Grjót

Isnet N 500964.637 Isnet E 711230,2110 Minjagildi Lítið

Ljósmyndari IS Mótvægisaðgerðir Engar



Austan við núverandi þjóðveg innst í Skriðdal, í skógarlundi rétt norður af Forviðará, er hringlaga hleðsla. Hún er um 20 m norðvestur af veglínu A. Hleðslan er í smá viki í miðjum skógarlundi rétt neðan vegar. Við hana liggja tvær kindagötur en annars er svæðið næst henni gróið grasi og trjám. Hleðslan er um 1 x 1 m stór og eru sjáanlegir í henni níu steinar, sjö sem mynda hring og tveir inni í henni. Í hleðslunni, undir mosanum sem er í miðjunni, er viðarkolaskán og er því hægt að draga þá ályktun að um eldstæði sé að ræða. Hleðslan er gróin og sokkin, en ekki er þó víst að hún sé gömul.

Nr. 218 Gömul nr. 60:60 Bæjarnafn Þingmúli Jarðatalsnr. 60
Svæði Sveitafélag Múlaþing Dagur. 15.08.2021 Skráning IS-KÞS
Hlutverk Rétt Tegund gerði - hleðsla Flokkur Búsetuminjar
Sérheiti Friðað Já Verkefni Fornleifaskráning Öxi

Ástand Greinanlegar fornleifar Hættumat Engin hætta Hættuorsök

Aldur 1500-1900 Horfin Nei Horfin ástæða

Leið Umhverfi Í grónu lækjargili

Lengd 10 m Breidd 6,5 m Hæð 1,0 m Hleðslu umferð 4 umför

Varða Örnefnaskrá

Mæling Uppmæling Heimildir

FSI 2008:21

Efni Grjót

Isnet N 502569.493 Isnet E 706243.919 Minjagildi Mikið

Ljósmyndari IS Mótvægisáðgerðir Engar



Fast norðan við heimreiðina að Vatnsskógum fellur lítill lækur fram af hamri. Í gílinu neðan við hamarinn er hlaðin rétt. Réttin er um 50 m austan við þjóðveg. Í grónu lækjargili. Réttin er hlaðin upp við brekkuna að sunnanverðu í gílinu en brekkan myndar aðhald að norðanverðu. Norðurhlið vantar því í rauninni og erfitt að gefa upp nákvæmt mál á mannvirkinu. Það er þó líklega um 10x6,5 m að innanmáli og snýr austur-vestur. Hleðslur eru úr grjóti, allt að 1 m á hæð og 4 umför. Op er á vesturhlið.

Nr. 236 Gömul nr. 215:22B Bæjarnafn Berufjörður Jarðatalsnr. 215
Svæði Fellið Sveitafélag Múlaþing Dagur. 09.07.2021 Skráning IS-RT-KP
Hlutverk Rétt/ Aðhald Tegund Hleðsla Flokkur Búsetuminjar
Sérheiti Friðað Já Verkefni Fornleifaskráning Öxi

Ástand Vel greinanlegar Hættumat Engin hætta Hættuorsök

Aldur 1500-1900 Horfin Nei Horfin ástæða

Leið Rétt ofan við leið [215:74] Umhverfi

Lengd 11 m Breidd 7 m Hæð 0,8 m Hleðslu umferð

Varða Örnefnaskrá Ö-Berufjörður, 5; SSM, 504

Mæling Uppmæling Heimildir FSI 2008:26

Efni Grjót

Isnet N 484462,338 Isnet E 712032,2 Minjagildi Mjög mikið

Ljósmyndari KP Mótvægisaðgerðir Engar



Ullarhellir [215:22a], en þar var ull geymd eftir að fé hafði verið rúið í réttinni [215:22b] austan hans. Hellirinn er um 9 m djúpur og opið um 5 m breitt. Lofthæðin er mest um 2 m. Engin mannaverk eru í eða við hellinn. Um 10 m austan við hellinn er skúti undir hamrabeltinu sem hlaðið hefur verið fyrir og mynduð rétt [215:22b]. Hún er um 10x7 m að innanmáli og slútir hamarinn yfir hana að hluta. Op er á austurhlið. Hleðslur eru úr grjóti og nokkuð signar. Hæð þeirra er mest um 0,8 m og umför 4. Um 10 m austan við réttina er annar skúti [215:22c] undir hamrinum hleðslur sem eru 9 m langar.

Nr. Gömul nr. Bæjarnafn Jarðatalsnr.
Svæði Sveitafélag Dagur. Skráning
Hlutverk Tegund Flokkur
Sérheiti Friðað Verkefni

Ástand Hættumat Hættuorsök

Aldur Horfin Horfin ástæða

Leið Umhverfi


Lengd Breidd Hæð Hleðslu umferð

Varða Örnefnaskrá

Mæling Heimildir
Efni

Isnet N Isnet E Minjagildi

Ljósmyndari Mótvægisaðgerðir



"Axarvegur liggur upp úr dalbotninum upp bratta klettahjalla og brekkur. Hæstur er hjallinn upp af Vagnbrekku og þar er brattastur jeppavegurinn, sem ruddur var yfir þessa gömlu alfaraheiði nú á sjötta áratugi aldarinnar. Áður lá kaupstaðaleið þeirra Héraðsmanna sem á Djúpavogi versluðu, um Öxi og þar lagði leið sína forðum Hrafnkell Freysgoði, er hann fór sneypuförina á Þingvöll eftir dráp Einars smala. Þjóðleið frá upphafi landsbyggðar," segir í Sveitum og jörðum í Múlaþingi. "Skarðið, sem er fyrir innan [Flögutind og Grýlutind] heitir Berufjarðarskarð. Um það lá þjóðleiðin og var býsna fjölfarin fram að bílaöldinni."..."Úr Berufjarðardal liggur gamall vegur - nú að nokkru endurbættur - yfir í Skriðdal. Það er kallað að fara Öxi, Axarveg eða jafnvel Axarheiði áður fyrr. Þegar Héraðsmenn fóru kaupstaðarferðir á Djúpavog fóru þeir Öxi. Allflestar vörður sem hafa verið skráðar í þessari skráningu hafa verið við leiðina og sums staðar má sjá leifar af leiðinni þar sem akvegurinn í dag hefur ekki farið yfir hana. Þær voru mældar upp þar sem þær sáust.
Sjá en frekar í skýrslu.



Antikva

Fornleifar yfir Öxi
Minjar í hættu
Kort nr 1

Vettvangsskráning: 2021
Kortagerð: Hermann Hjartarson



Antikva

Fornleifar yfir Öxi
Minjar í hættu
Kort nr 2

Vettvangsskráning: 2021

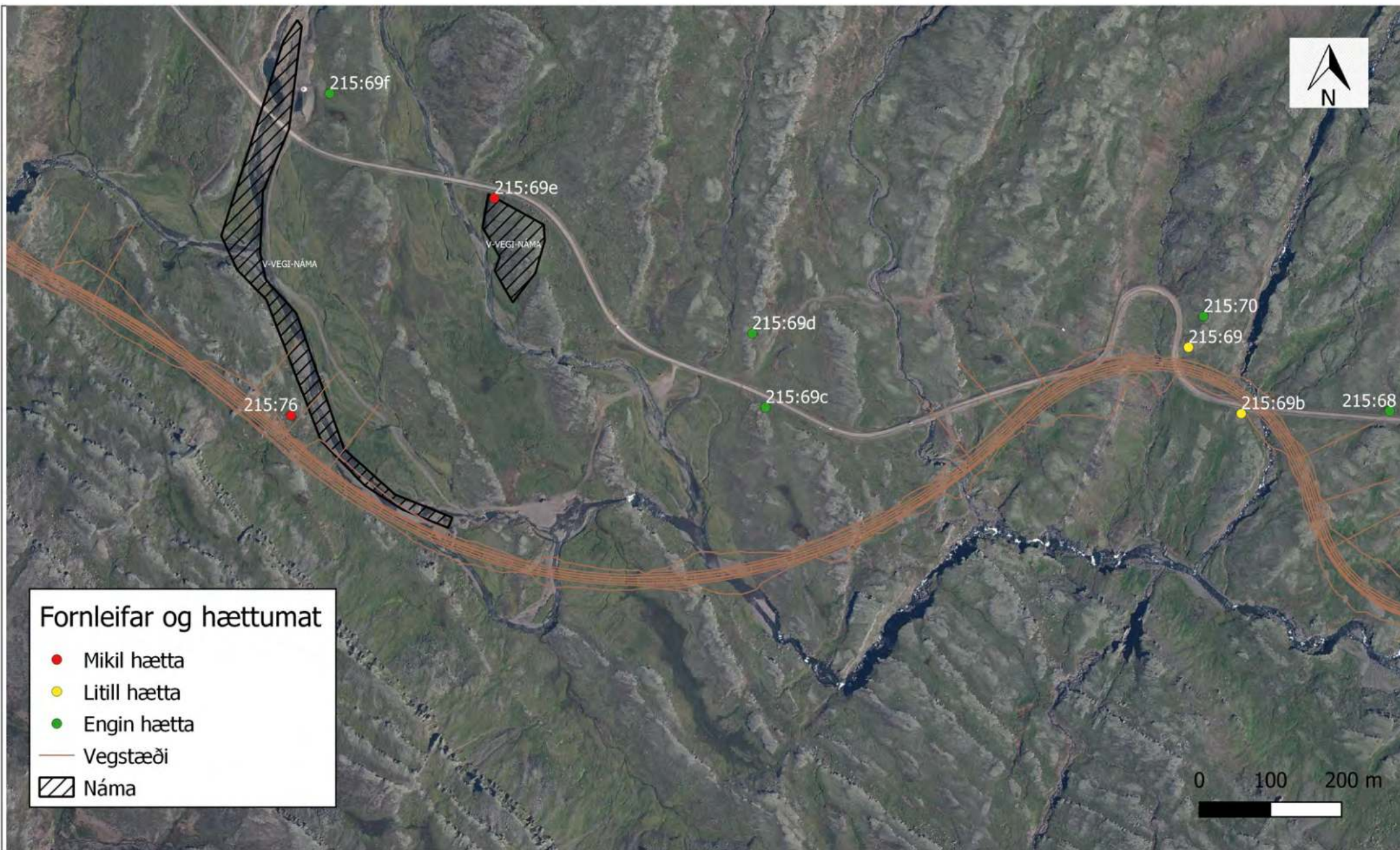
Kortagerð: Hermann Hjartarson



Antikva

Fornleifar yfir Öxi
Minjar í hættu
Kort nr 3

Vettvangsskráning: 2021
Kortagerð: Hermann Hjartarson



Antikva

Fornleifar yfir Öxi
Minjar í hættu
Kort nr 4

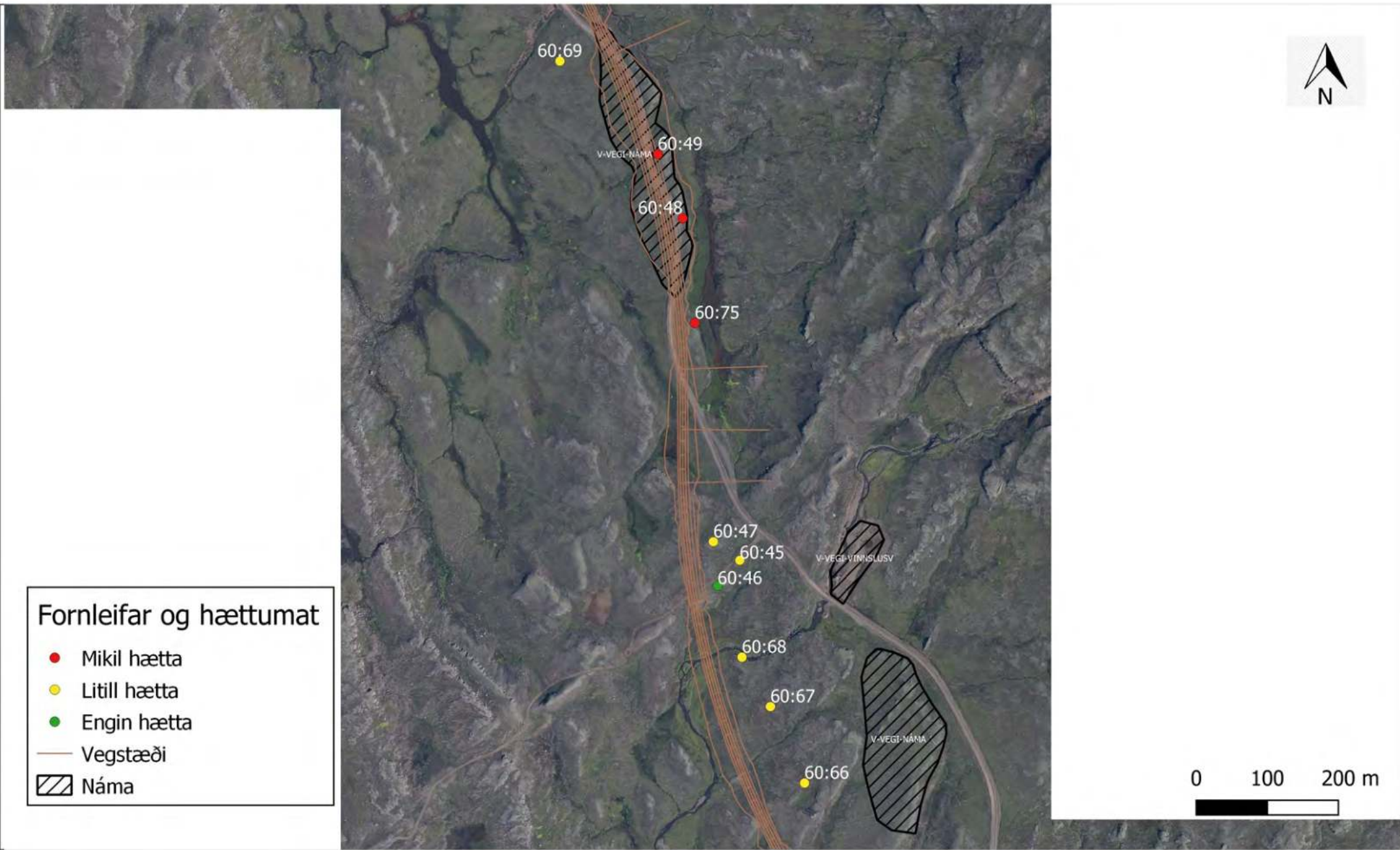
Vettvangsskráning: 2021
Kortagerð: Hermann Hjartarson



Antikva

Fornleifar yfir Öxi
Minjar í hættu
Kort nr 5

Vettvangsskráning: 2021
Kortagerð: Hermann Hjartarson



Fornleifar og hættumat

- Mikil hættu
- Litill hættu
- Engin hættu
- Vegstæði
- ▨ Náma

Antikva

Fornleifar yfir Öxi
 Minjar í hættu
 Kort nr 6

Vettvangsskráning: 2021
 Kortagerð: Hermann Hjartarson

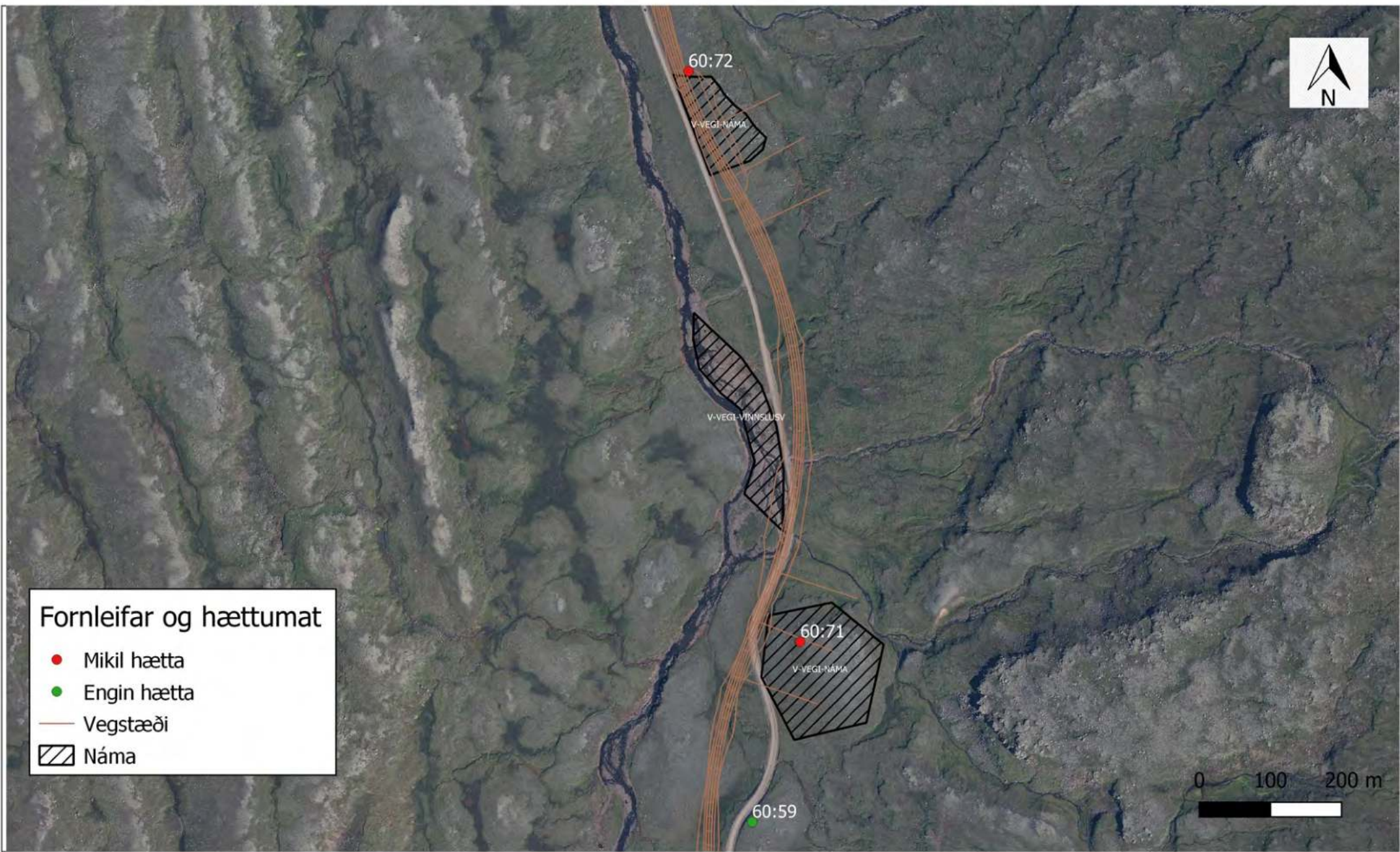


Antikva

Fornleifar yfir Öxi
Minjar í hættu
Kort nr 7

Vettvangsskráning: 2021

Kortagerð: Hermann Hjartarson



Antikva

Fornleifar yfir Öxi
Minjar í hættu
Kort nr 8

Vettvangsskráning: 2021

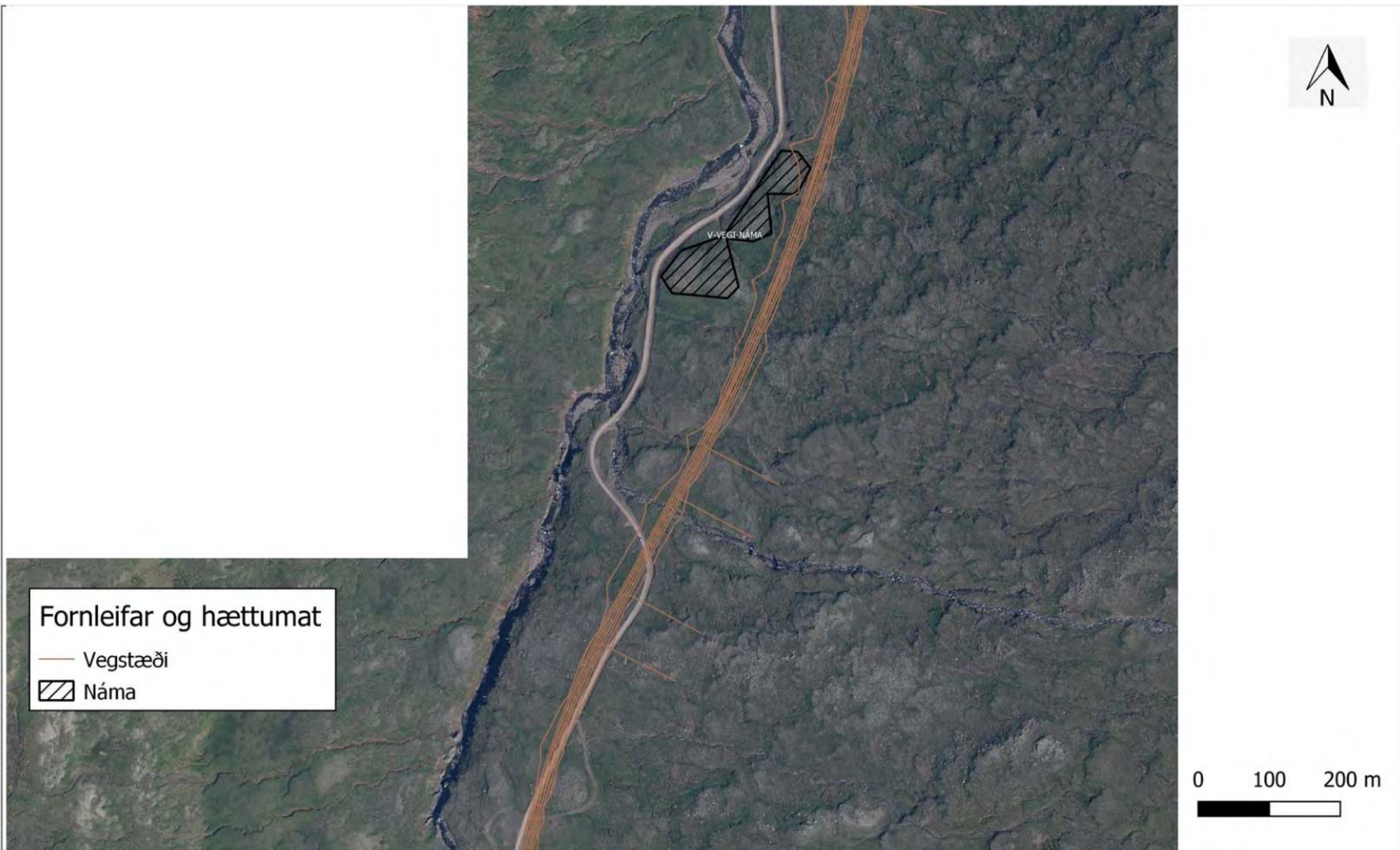
Kortagerð: Hermann Hjartarson



Antikva

Fornleifar yfir Öxi
 Minjar í hættu
 Kort nr 9

Vettvangsskráning: 2021
 Kortagerð: Hermann Hjartarson



Antikva

Fornleifar yfir Öxi
Minjar í hættu
Kort nr 10

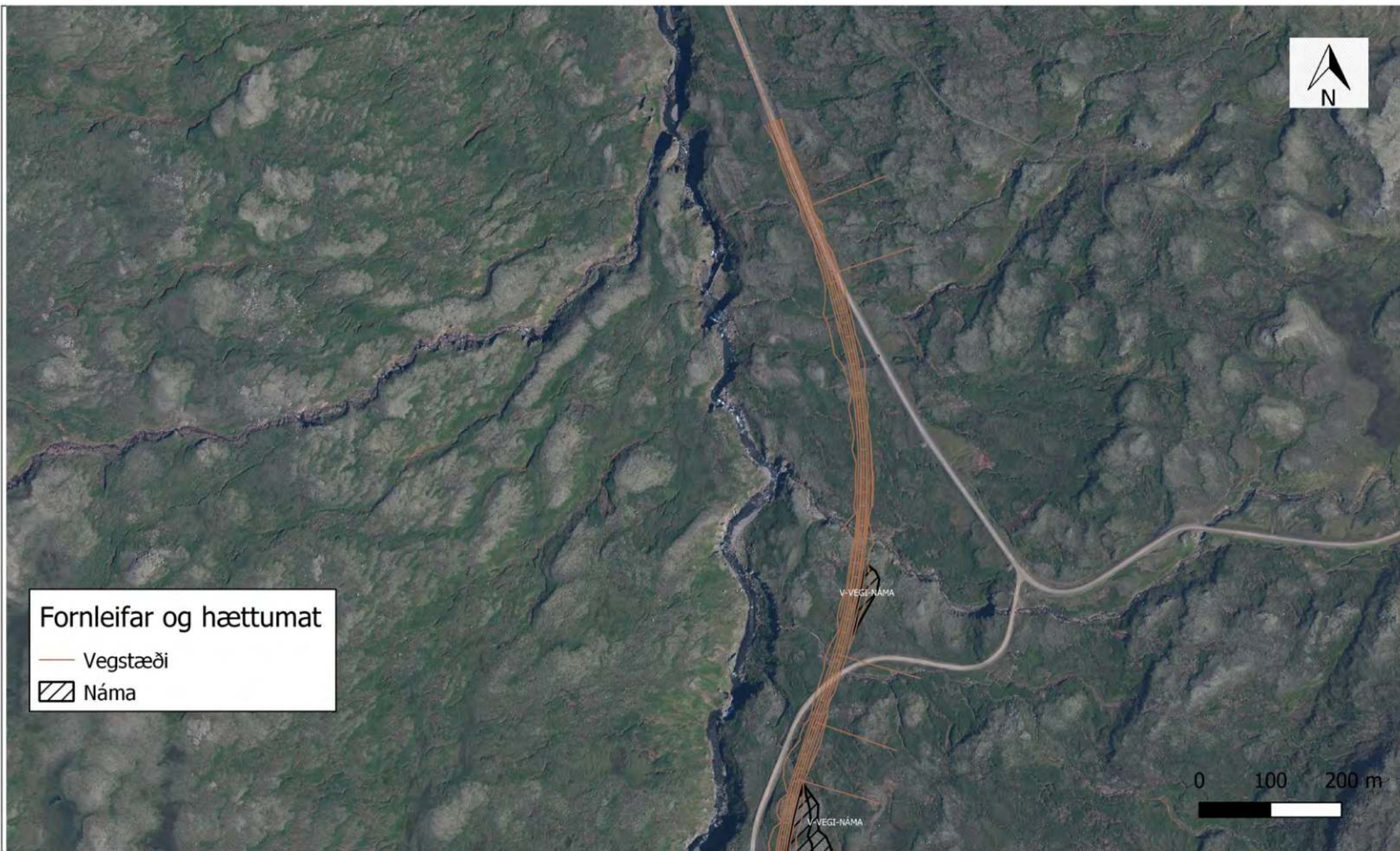
Vettvangsskráning: 2021
Kortagerð: Hermann Hjartarson



Antikva

Fornleifar yfir Öxi
Minjar í hættu
Kort nr 11

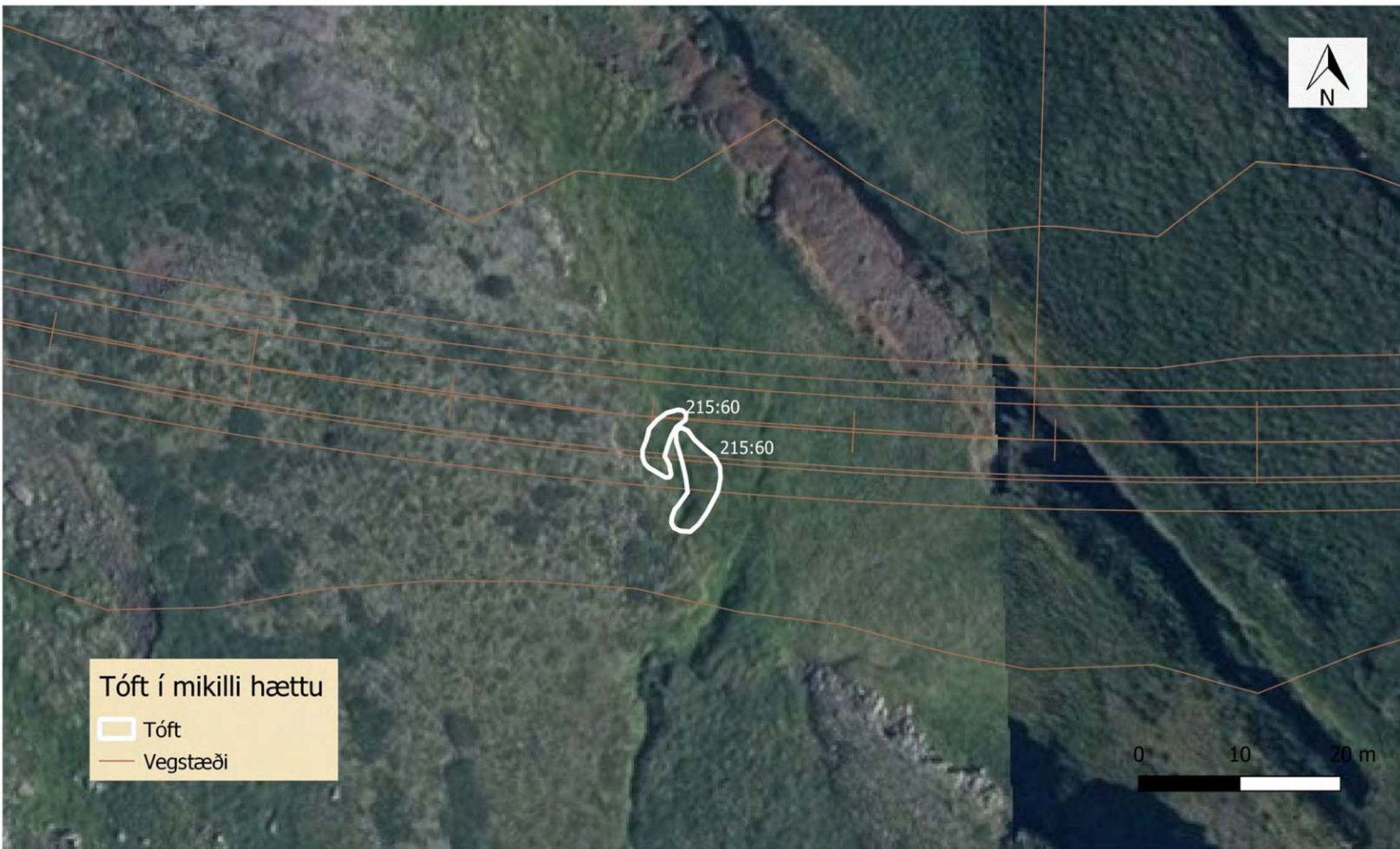
Vettvangsskráning: 2021
Kortagerð: Hermann Hjartarson



Antikva

Fornleifar yfir Öxi
Minjar í hættu
Kort nr 13

Vettvangsskráning: 2021
Kortagerð: Hermann Hjartarson



Antikva

Fornleifar yfir Öxi
Minjar í hættu
Kort nr 14

Vettvangsskráning: 2021
Kortagerð: Hermann Hjartarson